

<b>GEZ</b>	<b>KARTA ADRESOWA STANOWISKA ARCHEOLOGICZNEGO</b>		3. Miejscowość
1. Nazwa STANOWISKO ARCHEOLOGICZNE	2. Czas powstania neolit		<b>BRZEZIE K. POMORSKA</b>
7. Fotografia z opisem wskazującym orientację w stosunku do sąsiednich terenów lub stron świata albo mapa z zaznaczonym stanowiskiem archeologicznym			4. Adres <b>AZP 59-14</b> Nr na obszarze <b>27</b> Nr w miejscowości -
			5. Przynależność administracyjna Woj. – lubuskie Powiat – zielonogórski Gmina - Sulechów
			6. Formy ochrony

. Historia, opis i wartości

Badania poszukiwawcze na obszarze 59-14 zostały przeprowadzone w 1986 roku.

Stanowisko posiada tylko nr na obszarze, ponieważ wg dawniejszej literatury (Altschlesische Blatter, 1930, 1, s. 10) znaleziono siekierkę kamienną bez podawania jej dokładnej lokalizacji.

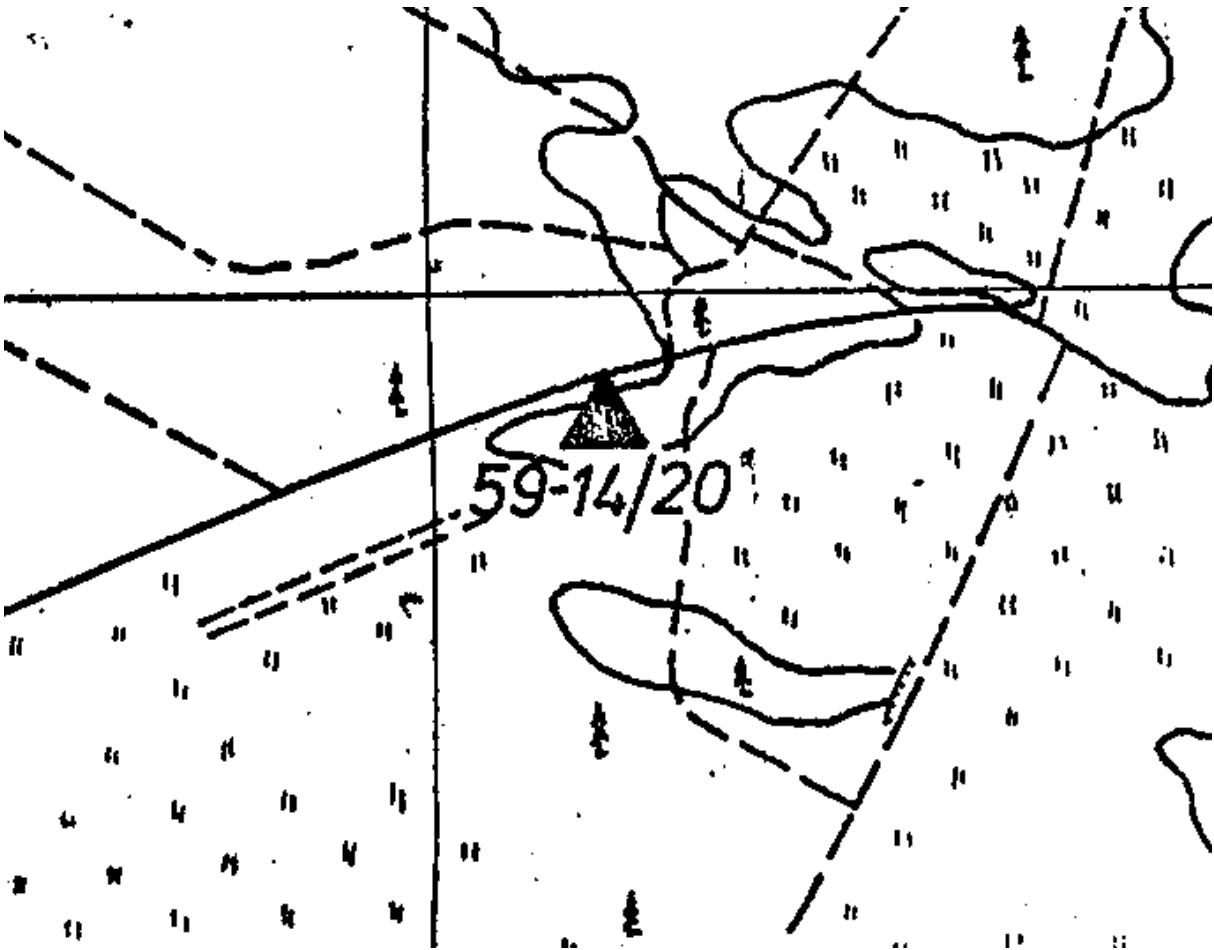
9. Stan zachowania i postulaty dotyczące konserwacji

10. Wykonanie karty (autor, data i podpis)



E. A. Marek  
08.02.2023 r.

11. Zatwierdzenie karty (podpis wojewódzkiego konserwatora zabytków)

<b>GEZ</b>	<b>KARTA ADRESOWA STANOWISKA ARCHEOLOGICZNEGO</b>		3. Miejscowość
1. Nazwa STANOWISKO ARCHEOLOGICZNE	2. Czas powstania mezolit - ślad osadniczy, młodsza epoka brązu - osada		<b>KIJE</b>
7. Fotografia z opisem wskazującym orientację w stosunku do sąsiednich terenów lub stron świata albo mapa z zaznaczonym stanowiskiem archeologicznym			4. Adres AZP <b>59-14</b> Nr na obszarze <b>20</b> Nr w miejscowości <b>6</b> 5. Przynależność administracyjna Woj. – lubuskie Powiat – zielonogórski Gmina - Sulechów 6. Formy ochrony
			
Źródło: opracowanie własne na podstawie mapy topograficznej w skali 1:10 000 oraz <u>materiały LWKZ</u>			

. Historia, opis i wartości

Badania poszukiwawcze na obszarze 59-14 zostały przeprowadzone w 1986 roku.

Stanowisko znane już wcześniej. Informacje pochodzą z Archiwum w Poczdamie, mapa nr 2191 (stanowisko 1). Stanowisko wydatowano na podstawie narzędzi i odłupków krzemiennych na mezolit, zaś na podstawie ułamków ceramiki na młodszą epokę brązu

Podczas prac powierzchniowych w roku 1986 stanowisko nie zostało pozytywnie zweryfikowane.

9. Stan zachowania i postulaty dotyczące konserwacji

Wszelkie działania w obrębie stanowiska wymagają wcześniejszego uzgodnienia z Wojewódzkim Konserwatorem Zabytków.

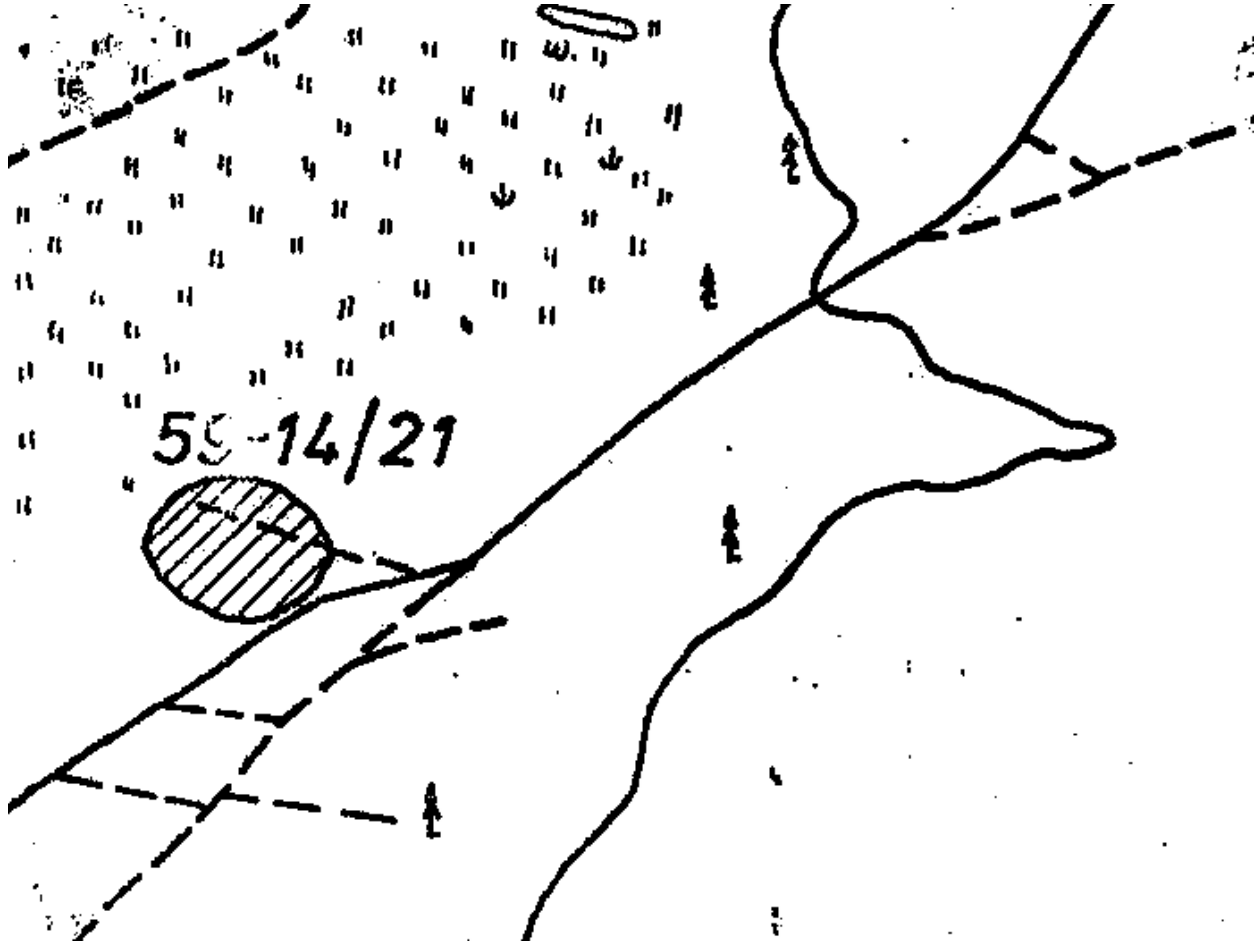
10. Wykonanie karty (autor, data i podpis)



E. A. Marek  
08.02.2023 r.

11. Zatwierdzenie karty (podpis wojewódzkiego konserwatora zabytków)



<b>GEZ</b>	<b>KARTA ADRESOWA STANOWISKA ARCHEOLOGICZNEGO</b>		3. Miejscowość
1. Nazwa STANOWISKO ARCHEOLOGICZNE	2. Czas powstania pradzieje - ślad osadniczy, późne średniowiecze/nowożytność - ślad osadniczy		<b>KIJE</b>
7. Fotografia z opisem wskazującym orientację w stosunku do sąsiednich terenów lub stron świata albo mapa z zaznaczonym stanowiskiem archeologicznym 			4. Adres AZP 59-14 Nr na obszarze 21 Nr w miejscowości 7 5. Przynależność administracyjna Woj. – lubuskie Powiat – zielonogórski Gmina - Sulechów 6. Formy ochrony
Źródło: opracowanie własne na podstawie mapy topograficznej w skali 1:10 000 oraz <u>materiały LWKZ</u>			

. Historia, opis i wartości

Badania poszukiwawcze na obszarze 59-14 zostały przeprowadzone w 1986 roku.

Podczas prac powierzchniowych w roku 1986 odkryto na tym stanowisku 1 frag. ceramiki pradziejowej oraz 12 frag. ceramiki późnośredniowiecznej lub nowożytnej.

9. Stan zachowania i postulaty dotyczące konserwacji

Wszelkie działania w obrębie stanowiska wymagają wcześniejszego uzgodnienia z Wojewódzkim Konserwatorem Zabytków.

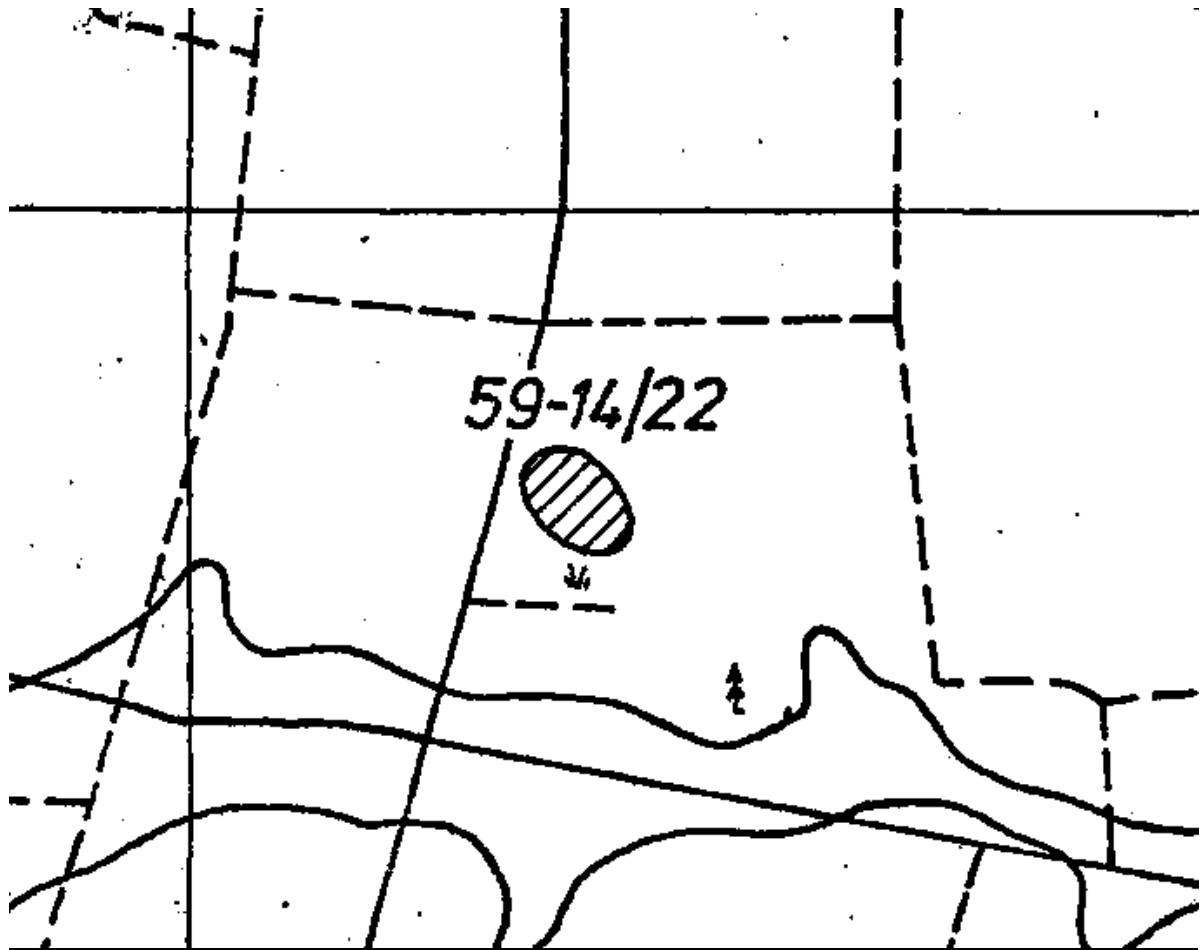
10. Wykonanie karty (autor, data i podpis)



E. A. Marek  
08.02.2023 r.

11. Zatwierdzenie karty (podpis wojewódzkiego konserwatora zabytków)

<b>GEZ</b>	<b>KARTA ADRESOWA STANOWISKA ARCHEOLOGICZNEGO</b>		3. Miejscowość
1. Nazwa STANOWISKO ARCHEOLOGICZNE	2. Czas powstania późne średniowiecze/nowożytność - ślad osadniczy		<b>KIJE</b>
7. Fotografia z opisem wskazującym orientację w stosunku do sąsiednich terenów lub stron świata albo mapa z zaznaczonym stanowiskiem archeologicznym			4. Adres <b>AZP 59-14</b> Nr na obszarze <b>22</b> Nr w miejscowości <b>8</b>
Źródło: opracowanie własne na podstawie mapy topograficznej w skali 1:10 000 oraz <u>materiały LWKZ</u>			5. Przynależność administracyjna Woj. – lubuskie Powiat – zielonogórski Gmina - Sulechów
			6. Formy ochrony <b><u>MPZP Nr: XVIII/171/1996</u></b> z dnia 1996-01-23



. Historia, opis i wartości

Badania poszukiwawcze na obszarze 59-14 zostały przeprowadzone w 1986 roku.

Podczas prac powierzchniowych w roku 1986 odkryto na tym stanowisku 10 frag. ceramiki późnośredniowiecznej lub nowożytnej.

9. Stan zachowania i postulaty dotyczące konserwacji

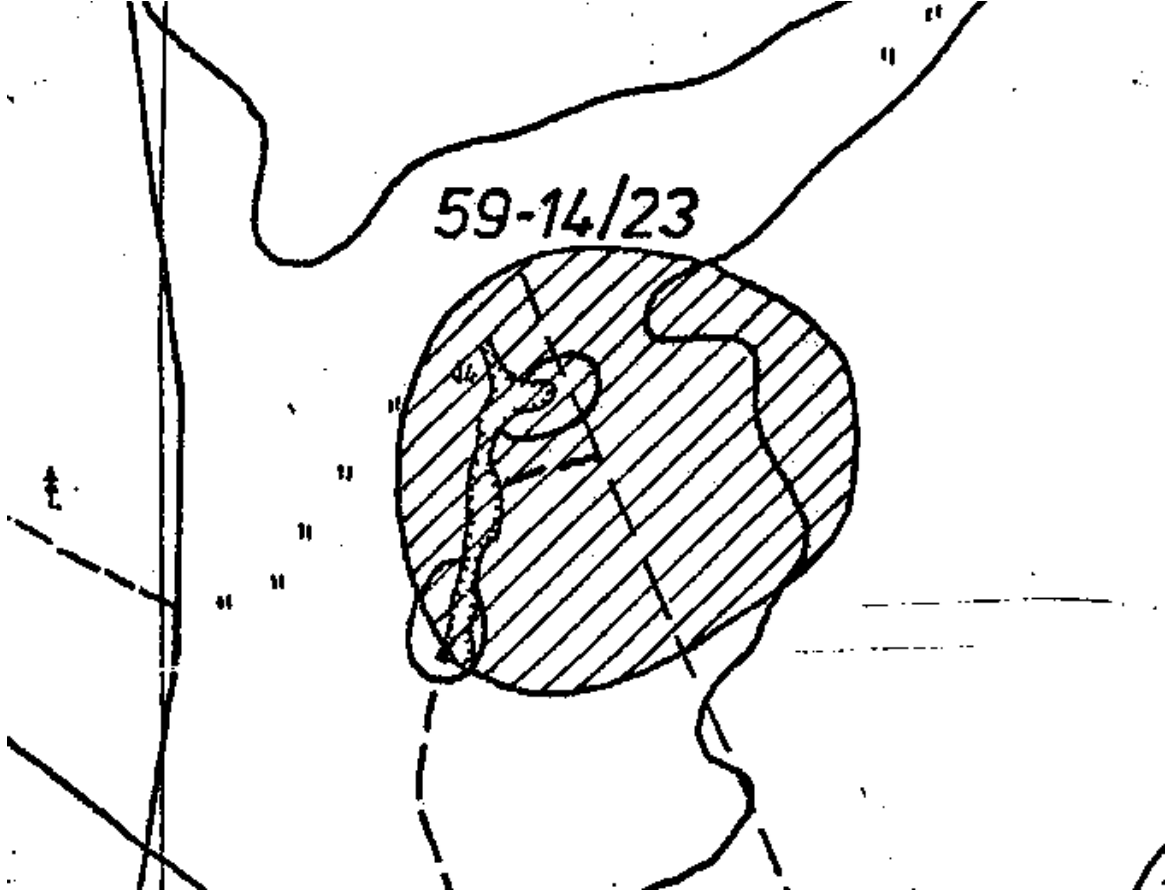
Wszelkie działania w obrębie stanowiska wymagają wcześniejszego uzgodnienia z Wojewódzkim Konserwatorem Zabytków.

10. Wykonanie karty (autor, data i podpis)



E. A. Marek  
08.02.2023 r.

11. Zatwierdzenie karty (podpis wojewódzkiego konserwatora zabytków)

<b>GEZ</b>	<b>KARTA ADRESOWA STANOWISKA ARCHEOLOGICZNEGO</b>		3. Miejscowość
1. Nazwa STANOWISKO ARCHEOLOGICZNE	2. Czas powstania Neolit – osada, epoka brązu – osada, wczesne średniowiecze – osada, pradzieje – osada, późne średniowiecze - ślad osadniczy		<b>MOZÓW</b>
<p>7. Fotografia z opisem wskazującym orientację w stosunku do sąsiednich terenów lub stron świata albo mapa z zaznaczonym stanowiskiem archeologicznym</p> 			4. Adres <b>AZP 59-14</b> Nr na obszarze <b>23</b> Nr w miejscowości <b>1</b>
			5. Przynależność administracyjna Woj. – lubuskie Powiat – zielonogórski Gmina - Sulechów
			6. Formy ochrony <b><u>MPZP Nr: XVIII/171/1996</u></b> z dnia 1996-01-23
Źródło: opracowanie własne na podstawie mapy topograficznej w skali 1:10 000 oraz <u>materiały LWKZ</u>			

. Historia, opis i wartości

Badania poszukiwawcze na obszarze 59-14 zostały przeprowadzone w 1986 roku.

Stanowisko znane już wcześniej. Podczas badań powierzchniowych w latach 1956-1958, prowadzonych przez W. Śmigielskiego określono chronologię stanowiska na kulturę ceramiki wstęgowej kłutej (neolit) na podstawie ceramiki, wiórów, odłupków, zaprawek, na podstawie 4 frag. ceramiki na k. łużycką (epoka brązu), zaś na podstawie frag. naczyń obtaczanych górą na wczesne średniowiecze.

Podczas prac powierzchniowych w roku 1986 odkryto na tym stanowisku 3 frag. ceramiki k. łużyckiej, 7 frag. ceramiki pradziejowej oraz 10 frag. ceramiki późnośredniowiecznej.

9. Stan zachowania i postulaty dotyczące konserwacji

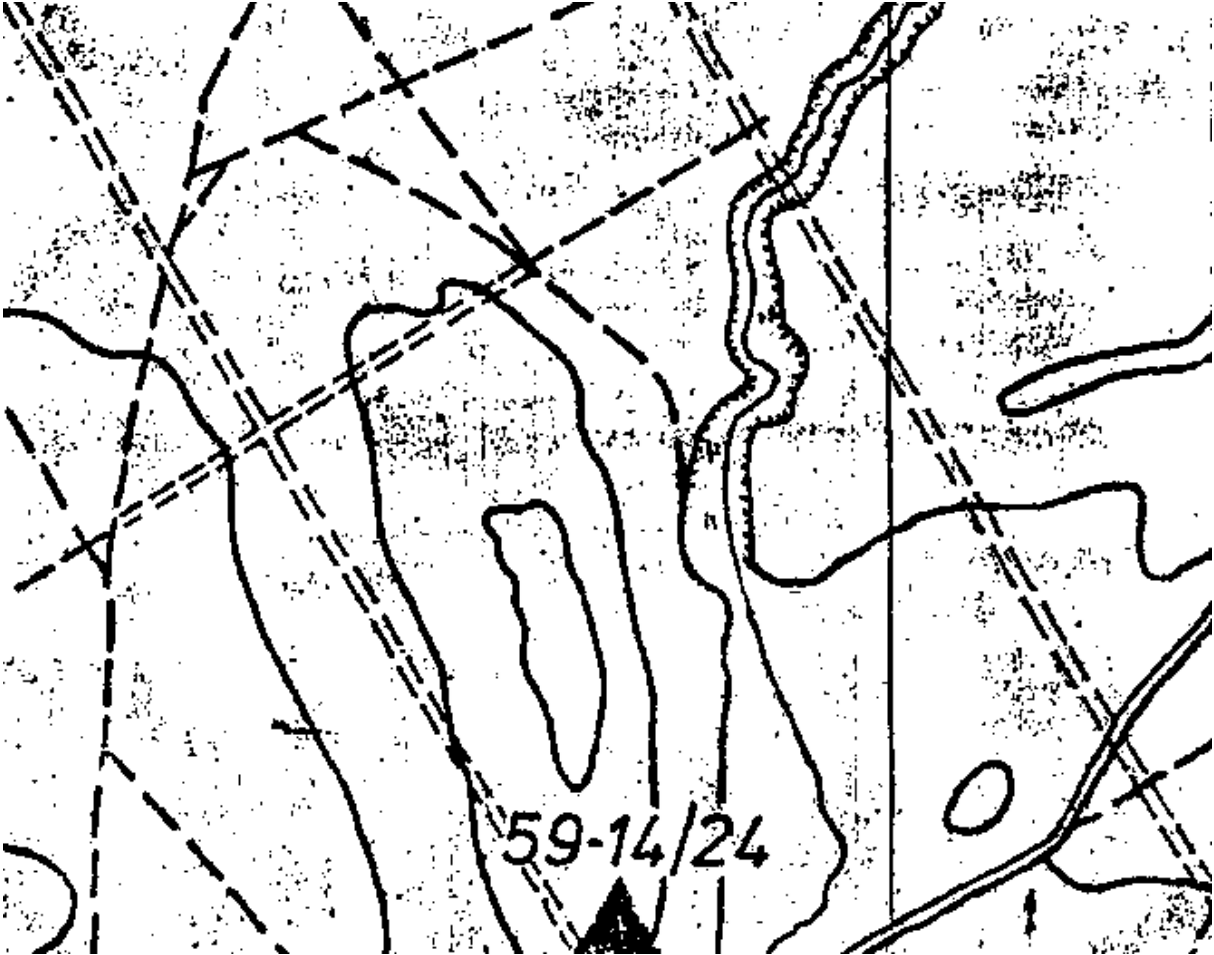
Wszelkie działania w obrębie stanowiska wymagają wcześniejszego uzgodnienia z Wojewódzkim Konserwatorem Zabytków.

10. Wykonanie karty (autor, data i podpis)



E. A. Marek  
08.02.2023 r.

11. Zatwierdzenie karty (podpis wojewódzkiego konserwatora zabytków)

<b>GEZ</b>	<b>KARTA ADRESOWA STANOWISKA ARCHEOLOGICZNEGO</b>		3. Miejscowość
1. Nazwa STANOWISKO ARCHEOLOGICZNE	2. Czas powstania Hallstatt – cmentarzysko ciałopalne		<b>MOZÓW</b>
7. Fotografia z opisem wskazującym orientację w stosunku do sąsiednich terenów lub stron świata albo mapa z zaznaczonym stanowiskiem archeologicznym			4. Adres
			<b>AZP 59-14</b> Nr na obszarze <b>24</b> Nr w miejscowości <b>2</b>
			5. Przynależność administracyjna  Woj. – lubuskie Powiat – zielonogórski Gmina - Sulechów
Źródło: opracowanie własne na podstawie mapy topograficznej w skali 1:10 000 oraz <u>materiały LWKZ</u>			6. Formy ochrony

. Historia, opis i wartości

Badania poszukiwawcze na obszarze 59-14 zostały przeprowadzone w 1986 roku.

Stanowisko znane już wcześniej. Podczas badań wykopaliskowych niemieckich badaczy w 1931 r. odkryto pięć naczyń, które należy wiązać z okresem hallstattu. Oznaczone w archiwum w Poczdamie na mapie nr 2191 jako stanowisko nr 2.

Podczas badań powierzchniowych w roku 1986 stanowisko nie zostało potwierdzone.

9. Stan zachowania i postulaty dotyczące konserwacji

Wszelkie działania w obrębie stanowiska wymagają wcześniejszego uzgodnienia z Wojewódzkim Konserwatorem Zabytków.

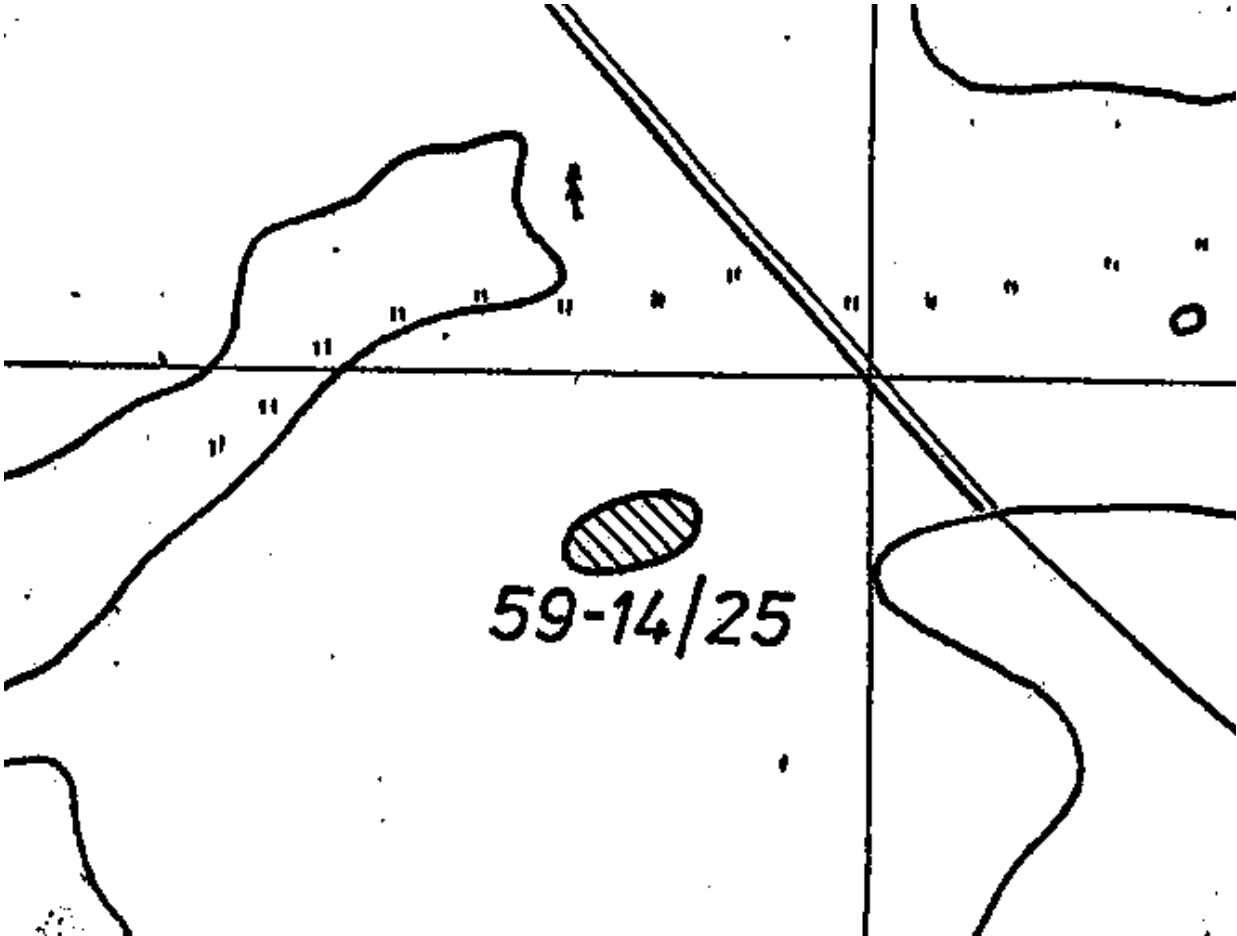
10. Wykonanie karty (autor, data i podpis)



E. A. Marek  
08.02.2023 r.

11. Zatwierdzenie karty (podpis wojewódzkiego konserwatora zabytków)



<b>GEZ</b>	<b>KARTA ADRESOWA STANOWISKA ARCHEOLOGICZNEGO</b>		3. Miejscowość
1. Nazwa STANOWISKO ARCHEOLOGICZNE	2. Czas powstania Pradzieje – osada, późne średniowiecze/nowożytność – punkt osadniczy		<b>MOZÓW</b>
7. Fotografia z opisem wskazującym orientację w stosunku do sąsiednich terenów lub stron świata albo mapa z zaznaczonym stanowiskiem archeologicznym 			4. Adres <b>AZP 59-14</b> Nr na obszarze <b>25</b> Nr w miejscowości <b>3</b> 5. Przynależność administracyjna Woj. – lubuskie Powiat – zielonogórski Gmina - Sulechów 6. Formy ochrony <b><u>MPZP Nr: XVIII/171/1996</u></b> z dnia 1996-01-23
Źródło: opracowanie własne na podstawie mapy topograficznej w skali 1:10 000 oraz materiały LWKZ			

. Historia, opis i wartości

Badania poszukiwawcze na obszarze 59-14 zostały przeprowadzone w 1986 roku.

Podczas badań powierzchniowych w roku 1986 stanowisko zostało wydатовane na podstawie 10 frag. ceramiki na pradzieje oraz 5 frag. ceramiki na późne średniowiecze lub nowożytność.

9. Stan zachowania i postulaty dotyczące konserwacji

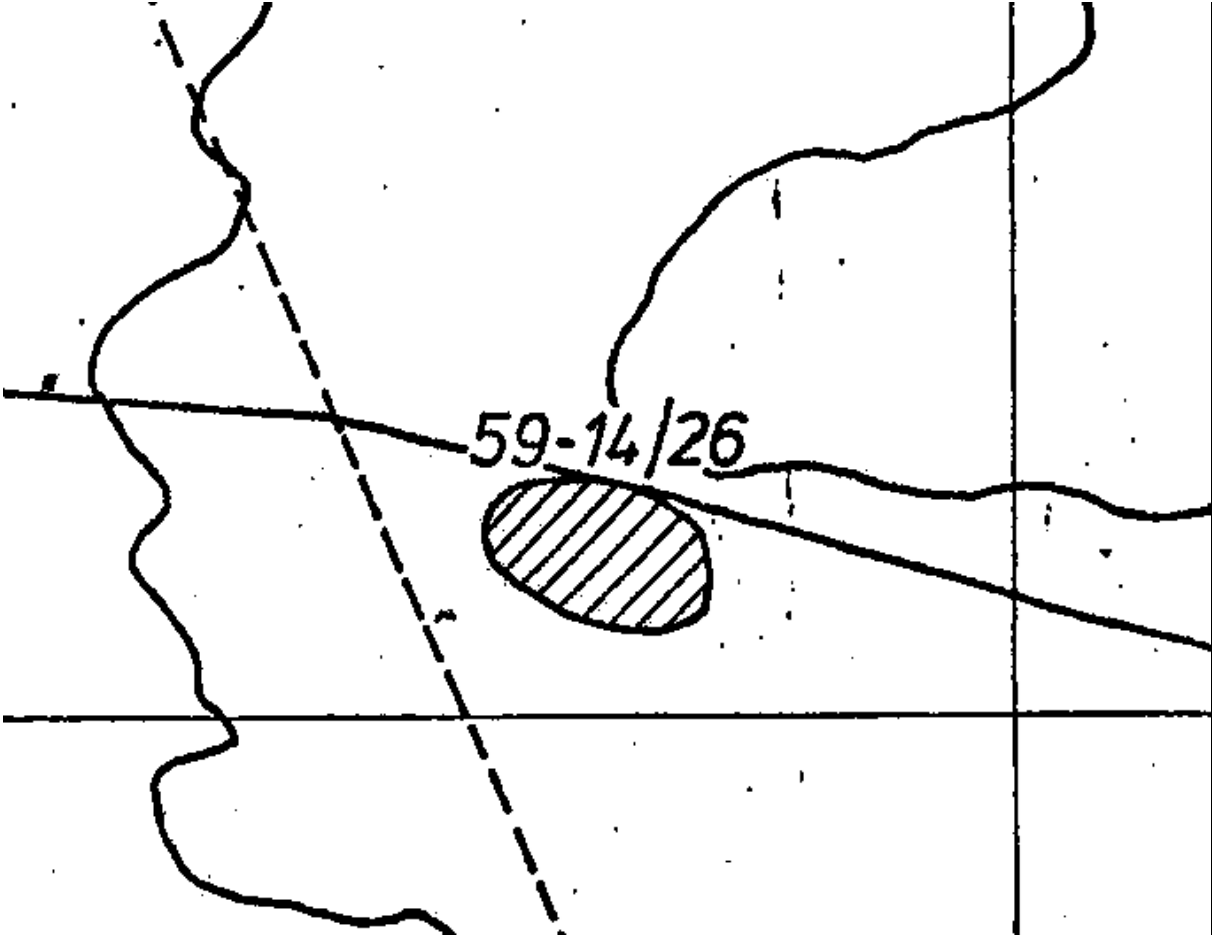
Wszelkie działania w obrębie stanowiska wymagają wcześniejszego uzgodnienia z Wojewódzkim Konserwatorem Zabytków.

10. Wykonanie karty (autor, data i podpis)



E. A. Marek  
08.02.2023 r.

11. Zatwierdzenie karty (podpis wojewódzkiego konserwatora zabytków)

<b>GEZ</b>	<b>KARTA ADRESOWA STANOWISKA ARCHEOLOGICZNEGO</b>		3. Miejscowość
1. Nazwa STANOWISKO ARCHEOLOGICZNE	2. Czas powstania Pradzieje – ślad osadniczy, późne średniowiecze – punkt osadniczy		<b>MOZÓW</b>
7. Fotografia z opisem wskazującym orientację w stosunku do sąsiednich terenów lub stron świata albo mapa z zaznaczonym stanowiskiem archeologicznym			4. Adres <b>AZP 59-14</b> Nr na obszarze <b>26</b> Nr w miejscowości <b>4</b> 5. Przynależność administracyjna Woj. – lubuskie Powiat – zielonogórski Gmina - Sulechów 6. Formy ochrony
			
Źródło: opracowanie własne na podstawie mapy topograficznej w skali 1:10 000 oraz <u>materiały LWKZ</u>			

. Historia, opis i wartości

Badania poszukiwawcze na obszarze 59-14 zostały przeprowadzone w 1986 roku.

Podczas badań powierzchniowych w roku 1986 stanowisko zostało wydatowane na podstawie 2 frag. ceramiki na pradzieje oraz 3 frag. ceramiki na późne średniowiecze.

9. Stan zachowania i postulaty dotyczące konserwacji

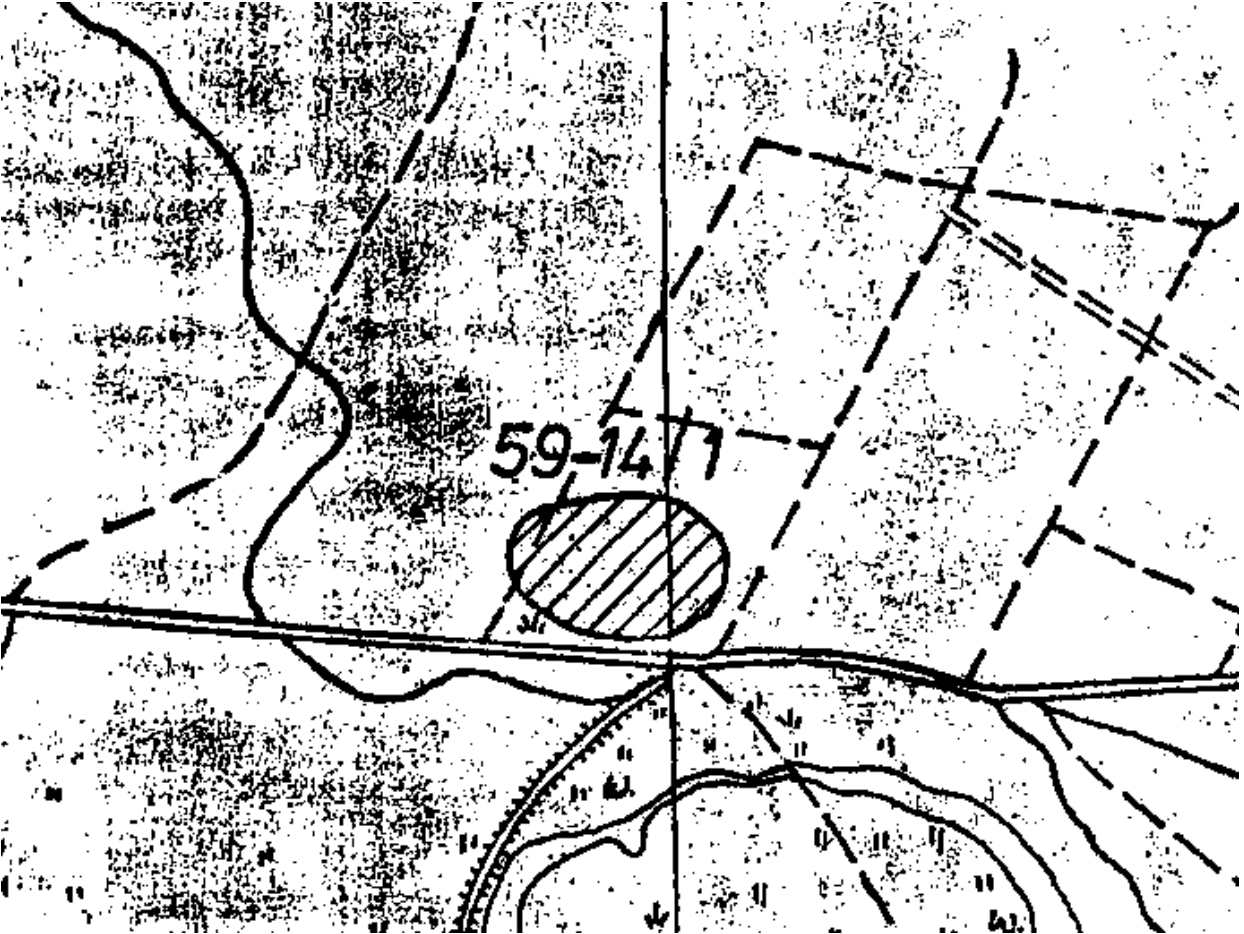
Wszelkie działania w obrębie stanowiska wymagają wcześniejszego uzgodnienia z Wojewódzkim Konserwatorem Zabytków.

10. Wykonanie karty (autor, data i podpis)



E. A. Marek  
08.02.2023 r.

11. Zatwierdzenie karty (podpis wojewódzkiego konserwatora zabytków)

<b>GEZ</b>	<b>KARTA ADRESOWA STANOWISKA ARCHEOLOGICZNEGO</b>		3. Miejscowość
1. Nazwa STANOWISKO ARCHEOLOGICZNE	2. Czas powstania k. łużycka - osada?, wczesne średniowiecze – osada, późne średniowiecze - punkt osadniczy		<b>POMORSKO</b>
7. Fotografia z opisem wskazującym orientację w stosunku do sąsiednich terenów lub stron świata albo mapa z zaznaczonym stanowiskiem archeologicznym			4. Adres <b>AZP 59-14</b> Nr na obszarze <b>1</b> Nr w miejscowości <b>1</b> 5. Przynależność administracyjna Woj. – lubuskie Powiat – zielonogórski Gmina - Sulechów 6. Formy ochrony
			
Źródło: opracowanie własne na podstawie mapy topograficznej w skali 1:10 000 oraz <u>materiały LWKZ</u>			

. Historia, opis i wartości

Badania poszukiwawcze na obszarze 59-14 zostały przeprowadzone w 1986 roku.

Stanowisko znane już wcześniej. W latach 1958-59 W. Śmigielski prowadził badania powierzchniowe. Podczas nich określono na podstawie dwóch brzegów ceramiki datowanie na k. łyżycą, na podstawie dwóch kolejnych brzegów na wczesne średniowiecze.

Podczas badań powierzchniowych w roku 1986 stanowisko zostało wydatowane na podstawie kolejnych 6 frag. ceramiki na wczesne średniowiecze oraz 21 frag. ceramiki na późne średniowiecze.

9. Stan zachowania i postulaty dotyczące konserwacji

Wszelkie działania w obrębie stanowiska wymagają wcześniejszego uzgodnienia z Wojewódzkim Konserwatorem Zabytków.

10. Wykonanie karty (autor, data i podpis)



E. A. Marek  
08.02.2023 r.

11. Zatwierdzenie karty (podpis wojewódzkiego konserwatora zabytków)

<b>GEZ</b>	<b>KARTA ADRESOWA STANOWISKA ARCHEOLOGICZNEGO</b>		3. Miejscowość
1. Nazwa STANOWISKO ARCHEOLOGICZNE	2. Czas powstania wczesne średniowiecze – osada, późne średniowiecze - ślad osadniczy		<b>POMORSKO</b>
7. Fotografia z opisem wskazującym orientację w stosunku do sąsiednich terenów lub stron świata albo mapa z zaznaczonym stanowiskiem archeologicznym			4. Adres <b>AZP 59-14</b> Nr na obszarze <b>2</b> Nr w miejscowości <b>2</b> 5. Przynależność administracyjna Woj. – lubuskie Powiat – zielonogórski Gmina - Sulechów 6. Formy ochrony <b>MPZP Nr: 0007.234.2016</b> z dnia 2016-06-21
			
Źródło: opracowanie własne na podstawie mapy topograficznej w skali 1:10 000 oraz <u>materiały LWKZ</u>			

. Historia, opis i wartości

Badania poszukiwawcze na obszarze 59-14 zostały przeprowadzone w 1986 roku.

Stanowisko znane już wcześniej. W latach 1958-59 W. Śmigielski prowadził badania powierzchniowe. Podczas nich określono na podstawie dwóch brzegów i dna datowanie na wczesne średniowiecze. Podczas badań powierzchniowych w roku 1986 stanowisko zostało wydatowane na podstawie 1 frag. ceramiki i wylewu na wczesne średniowiecze oraz 15 frag. ceramiki na późne średniowiecze.

9. Stan zachowania i postulaty dotyczące konserwacji

Wszelkie działania w obrębie stanowiska wymagają wcześniejszego uzgodnienia z Wojewódzkim Konserwatorem Zabytków.

10. Wykonanie karty (autor, data i podpis)

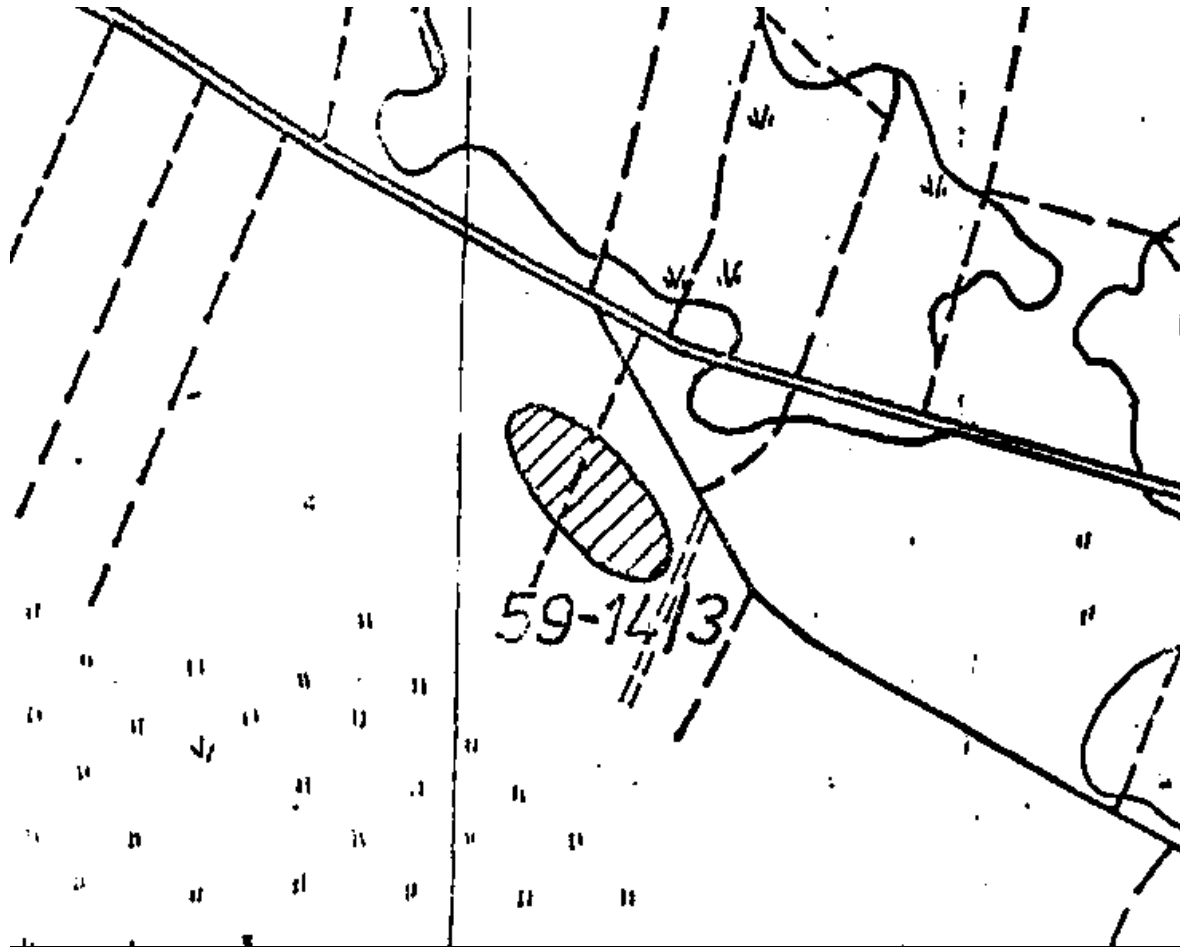


E. A. Marek  
08.02.2023 r.

11. Zatwierdzenie karty (podpis wojewódzkiego konserwatora zabytków)



<b>GEZ</b>	<b>KARTA ADRESOWA STANOWISKA ARCHEOLOGICZNEGO</b>		3. Miejscowość
1. Nazwa STANOWISKO ARCHEOLOGICZNE	2. Czas powstania k. łużycka – osada, k. łużycka – punkt osadniczy, późne średniowiecze - ślad osadniczy		<b>POMORSKO</b>
7. Fotografia z opisem wskazującym orientację w stosunku do sąsiednich terenów lub stron świata albo mapa z zaznaczonym stanowiskiem archeologicznym			4. Adres <b>AZP 59-14</b> Nr na obszarze <b>3</b> Nr w miejscowości <b>3</b> 5. Przynależność administracyjna Woj. – lubuskie Powiat – zielonogórski Gmina - Sulechów 6. Formy ochrony <b>MPZP Nr: 0007/366/2017 z</b> dnia 2017-06-20
Źródło: opracowanie własne na podstawie mapy topograficznej w skali 1:10 000 oraz <u>materiały LWKZ</u>			



. Historia, opis i wartości

Badania poszukiwawcze na obszarze 59-14 zostały przeprowadzone w 1986 roku.

Stanowisko znane już wcześniej z badań powierzchniowych w latach 1958-59. Datowane wtedy na podstawie ceramiki na k. łyżycą.

Podczas badań powierzchniowych w roku 1986 stanowisko zostało wydatowane na podstawie 4 frag. ceramiki na k. łyżycą oraz 4 frag. ceramiki na późne średniowiecze.

9. Stan zachowania i postulaty dotyczące konserwacji

Wszelkie działania w obrębie stanowiska wymagają wcześniejszego uzgodnienia z Wojewódzkim Konserwatorem Zabytków.

10. Wykonanie karty (autor, data i podpis)



E. A. Marek  
08.02.2023 r.

11. Zatwierdzenie karty (podpis wojewódzkiego konserwatora zabytków)

<b>GEZ</b>	<b>KARTA ADRESOWA STANOWISKA ARCHEOLOGICZNEGO</b>		3. Miejscowość
1. Nazwa STANOWISKO ARCHEOLOGICZNE	2. Czas powstania starożytność – punkt osadniczy, późne średniowiecze/nowożytność - ślad osadniczy		<b>POMORSKO</b>
7. Fotografia z opisem wskazującym orientację w stosunku do sąsiednich terenów lub stron świata albo mapa z zaznaczonym stanowiskiem archeologicznym			4. Adres
			AZP 59-14 Nr na obszarze 4 Nr w miejscowości 9
			5. Przynależność administracyjna Woj. – lubuskie Powiat – zielonogórski Gmina - Sulechów
Źródło: opracowanie własne na podstawie mapy topograficznej w skali 1:10 000 oraz <u>materiały LWKZ</u>			6. Formy ochrony  <b>MPZP Nr: 0007.234.2016</b> z dnia 2016-06-21

. Historia, opis i wartości

Badania poszukiwawcze na obszarze 59-14 zostały przeprowadzone w 1986 roku.

Podczas badań powierzchniowych w roku 1986 stanowisko zostało wydatowane na podstawie 4 frag. ceramiki na starożytność oraz 5 frag. ceramiki na późne średniowiecze lub nowożytność.

9. Stan zachowania i postulaty dotyczące konserwacji

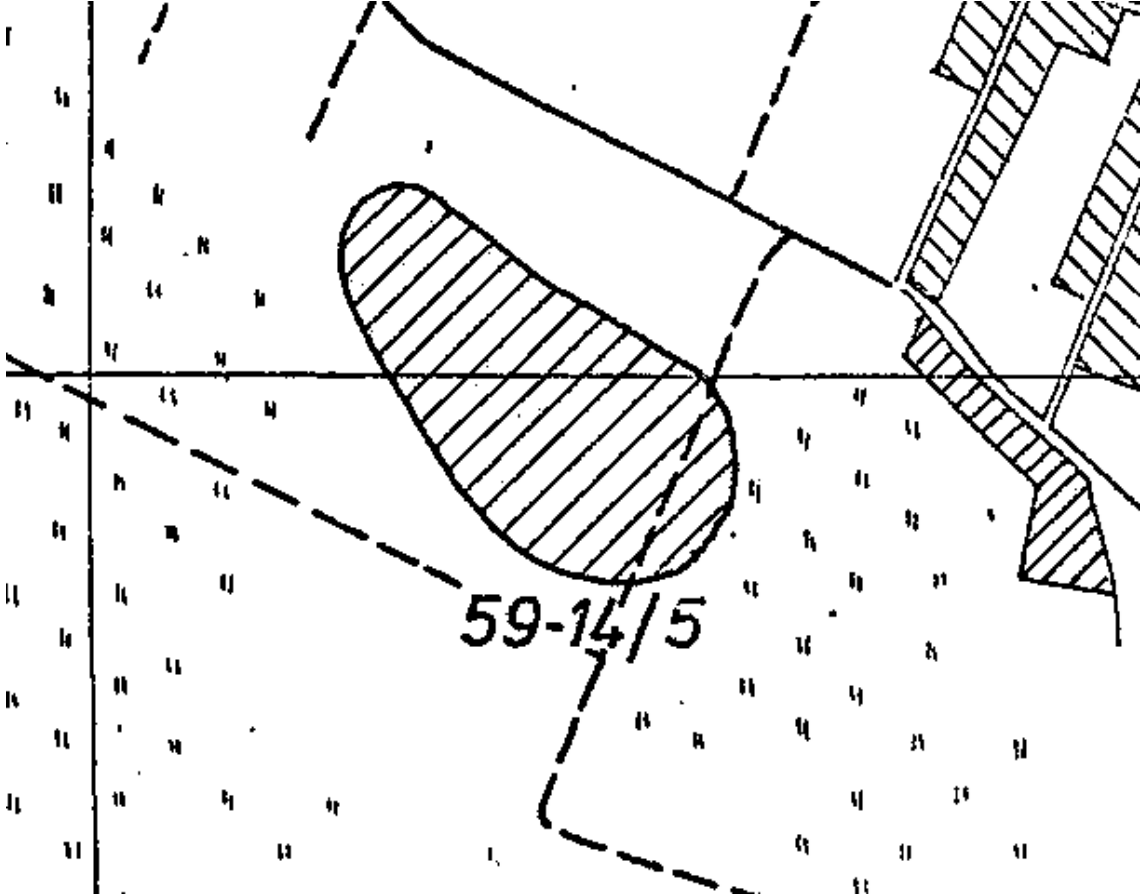
Wszelkie działania w obrębie stanowiska wymagają wcześniejszego uzgodnienia z Wojewódzkim Konserwatorem.

10. Wykonanie karty (autor, data i podpis)



E. A. Marek  
08.02.2023 r.

11. Zatwierdzenie karty (podpis wojewódzkiego konserwatora zabytków)

<b>GEZ</b>	<b>KARTA ADRESOWA STANOWISKA ARCHEOLOGICZNEGO</b>		3. Miejscowość
1. Nazwa STANOWISKO ARCHEOLOGICZNE	2. Czas powstania Epoka brązu - cmentarzysko?, pradzieje - ślad osadniczy, późne średniowiecze - ślad osadniczy, okres wpływów rzymskich - punkt osadniczy		<b>POMORSKO</b>
7. Fotografia z opisem wskazującym orientację w stosunku do sąsiednich terenów lub stron świata albo mapa z zaznaczonym stanowiskiem archeologicznym 			4. Adres <b>AZP 59-14</b> Nr na obszarze <b>10</b> Nr w miejscowości <b>5</b> 5. Przynależność administracyjna Woj. – lubuskie Powiat – zielonogórski Gmina - Sulechów 6. Formy ochrony <b>MPZP Nr: 0007/366/2017 z</b> dnia 2017-06-20
Źródło: opracowanie własne na podstawie mapy topograficznej w skali 1:10 000 oraz <u>materiały LWKZ</u>			

. Historia, opis i wartości

Badania poszukiwawcze na obszarze 59-14 zostały przeprowadzone w 1986 roku.

Podczas badań powierzchniowych w roku 1986 stanowisko zostało wydatowane na podstawie 2 frag. ceramiki k. łużycką (epoka brązu), na podstawie 7 frag. ceramiki na pradzieje, na podstawie 2 frag. ceramiki na okres wpływów rzymskich oraz 22 frag. ceramiki na późne średniowiecze.

9. Stan zachowania i postulaty dotyczące konserwacji

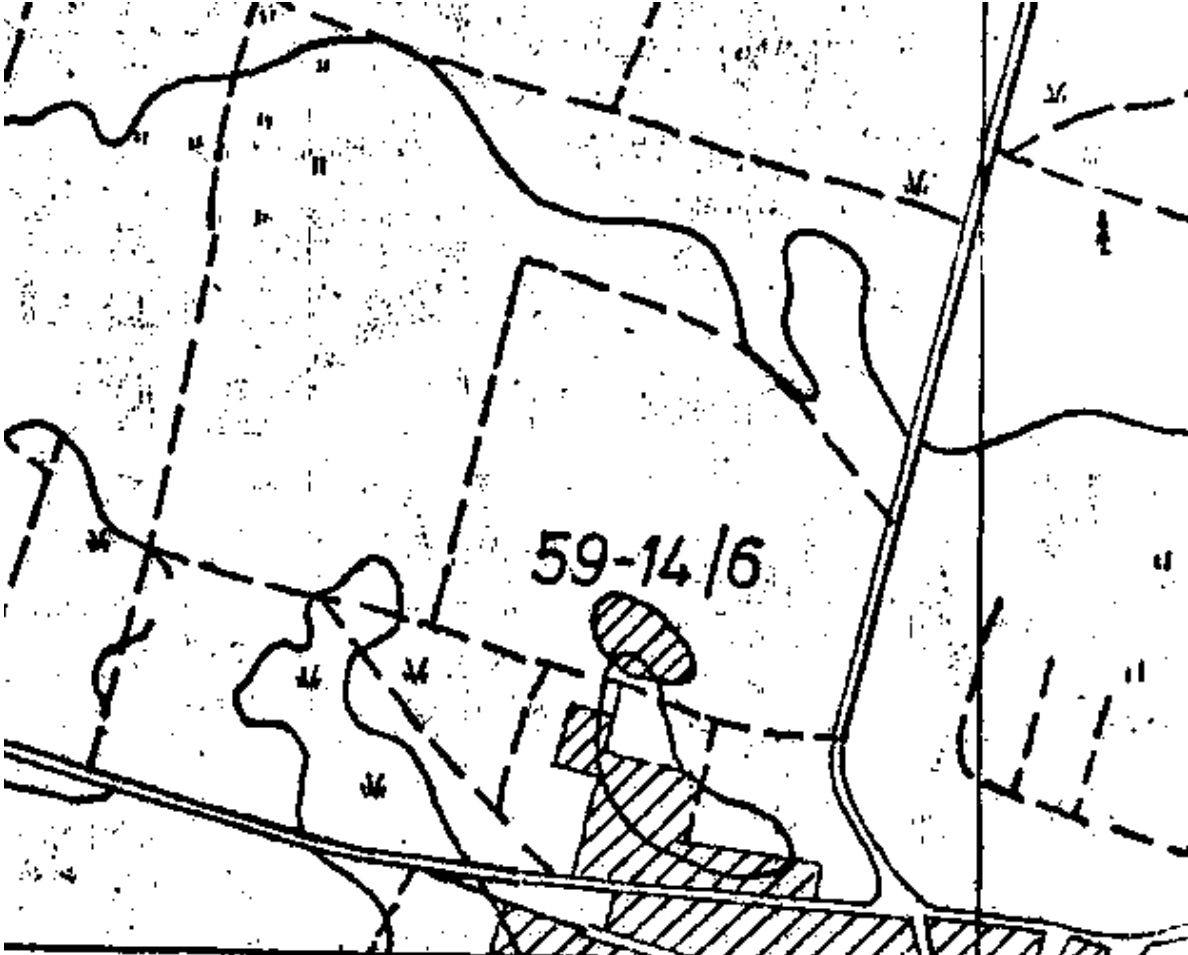
Wszelkie działania w obrębie stanowiska wymagają wcześniejszego uzgodnienia z Wojewódzkim Konserwatorem Zabytków.

10. Wykonanie karty (autor, data i podpis)



E. A. Marek  
08.02.2023 r.

11. Zatwierdzenie karty (podpis wojewódzkiego konserwatora zabytków)

<b>GEZ</b>	<b>KARTA ADRESOWA STANOWISKA ARCHEOLOGICZNEGO</b>		3. Miejscowość
1. Nazwa STANOWISKO ARCHEOLOGICZNE	2. Czas powstania późne średniowiecze - ślad osadniczy		<b>POMORSKO</b>
7. Fotografia z opisem wskazującym orientację w stosunku do sąsiednich terenów lub stron świata albo mapa z zaznaczonym stanowiskiem archeologicznym			4. Adres
			<b>AZP 59-14</b> Nr na obszarze 6 Nr w miejscowości 11
			5. Przynależność administracyjna  Woj. – lubuskie Powiat – zielonogórski Gmina - Sulechów
Źródło: opracowanie własne na podstawie mapy topograficznej w skali 1:10 000 oraz <u>materiały LWKZ</u>			6. Formy ochrony  <b>MPZP Nr: 0007.234.2016</b> z dnia 2016-06-21

. Historia, opis i wartości

Badania poszukiwawcze na obszarze 59-14 zostały przeprowadzone w 1986 roku.

Podczas badań powierzchniowych w roku 1986 stanowisko zostało wydatowane na podstawie 22 frag. ceramiki na późne średniowiecze.

9. Stan zachowania i postulaty dotyczące konserwacji

Wszelkie działania w obrębie stanowiska wymagają wcześniejszego uzgodnienia z Wojewódzkim Konserwatorem Zabytków.

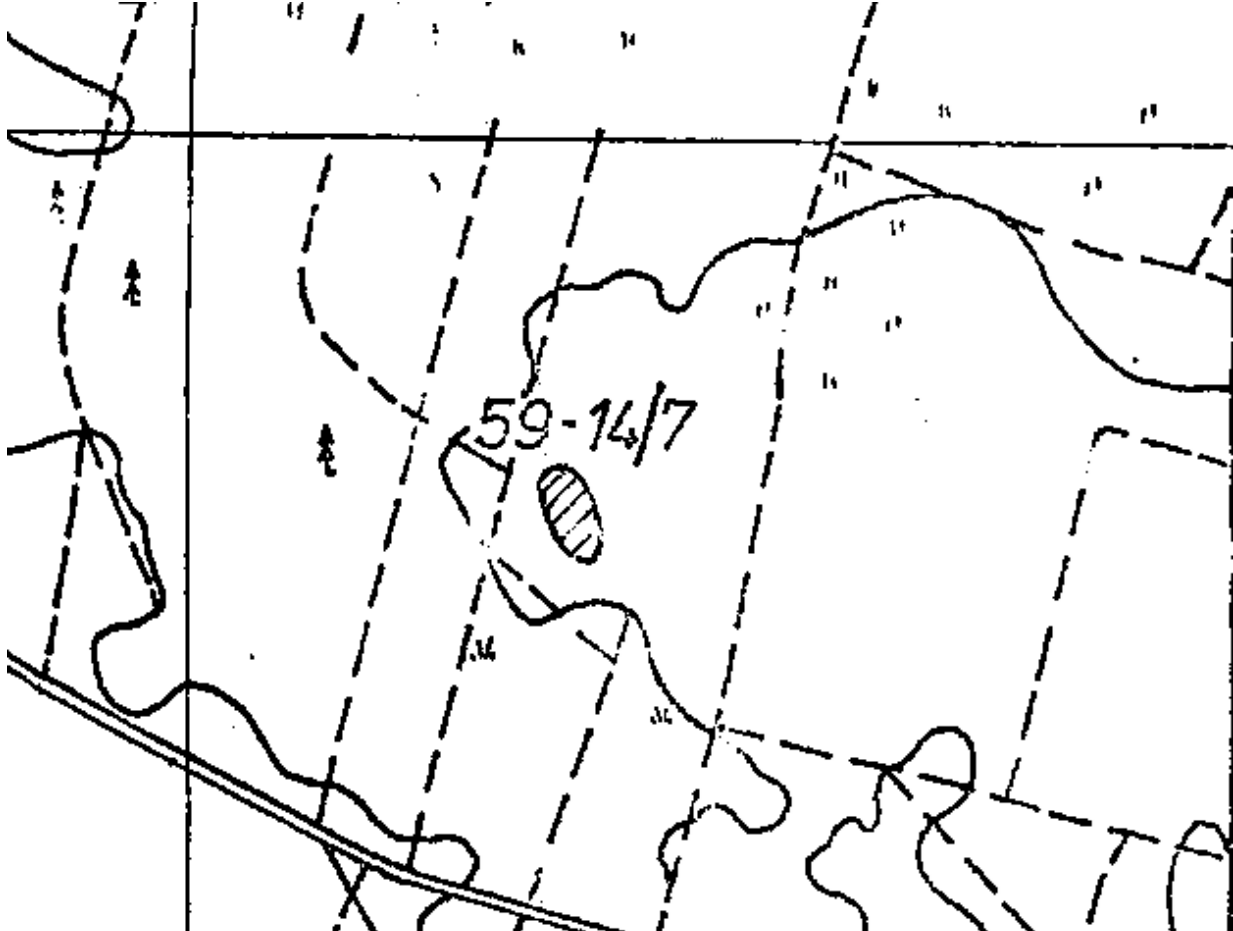
10. Wykonanie karty (autor, data i podpis)



E. A. Marek  
08.02.2023 r.

11. Zatwierdzenie karty (podpis wojewódzkiego konserwatora zabytków)



<b>GEZ</b>	<b>KARTA ADRESOWA STANOWISKA ARCHEOLOGICZNEGO</b>		3. Miejscowość
1. Nazwa STANOWISKO ARCHEOLOGICZNE	2. Czas powstania późne średniowiecze - ślad osadniczy		<b>POMORSKO</b>
7. Fotografia z opisem wskazującym orientację w stosunku do sąsiednich terenów lub stron świata albo mapa z zaznaczonym stanowiskiem archeologicznym			4. Adres
			AZP <b>59-14</b> Nr na obszarze <b>12</b> Nr w miejscowości <b>7</b>
			Źródło: opracowanie własne na podstawie mapy topograficznej w skali 1:10 000 oraz <u>materiały LWKZ</u>

. Historia, opis i wartości

Badania poszukiwawcze na obszarze 59-14 zostały przeprowadzone w 1986 roku.

Podczas badań powierzchniowych w roku 1986 stanowisko zostało wydatowane na podstawie 17 frag. ceramiki na późne średniowiecze.

9. Stan zachowania i postulaty dotyczące konserwacji

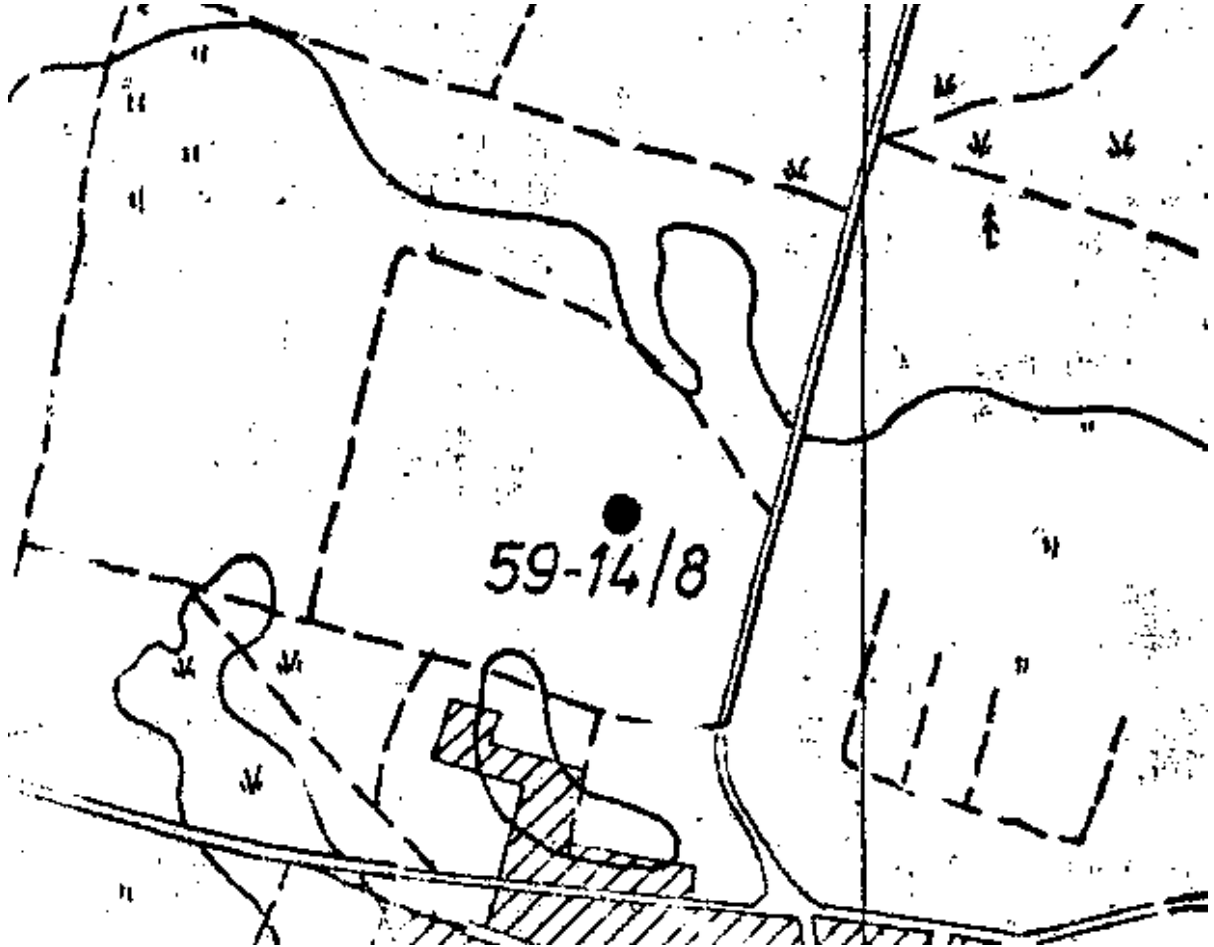
Wszelkie działania w obrębie stanowiska wymagają wcześniejszego uzgodnienia z Wojewódzkim Konserwatorem Zabytków.

10. Wykonanie karty (autor, data i podpis)



E. A. Marek  
08.02.2023 r.

11. Zatwierdzenie karty (podpis wojewódzkiego konserwatora zabytków)

<b>GEZ</b>	<b>KARTA ADRESOWA STANOWISKA ARCHEOLOGICZNEGO</b>		3. Miejscowość
1. Nazwa STANOWISKO ARCHEOLOGICZNE	2. Czas powstania Pradzieje – ślad osadniczy, późne średniowiecze - ślad osadniczy		<b>POMORSKO</b>
7. Fotografia z opisem wskazującym orientację w stosunku do sąsiednich terenów lub stron świata albo mapa z zaznaczonym stanowiskiem archeologicznym			4. Adres AZP <b>59-14</b> Nr na obszarze <b>13</b> Nr w miejscowości <b>8</b> 5. Przynależność administracyjna Woj. – lubuskie Powiat – zielonogórski Gmina - Sulechów 6. Formy ochrony
			
Źródło: opracowanie własne na podstawie mapy topograficznej w skali 1:10 000 oraz <u>materiały LWKZ</u>			

. Historia, opis i wartości

Badania poszukiwawcze na obszarze 59-14 zostały przeprowadzone w 1986 roku.

Podczas badań powierzchniowych w roku 1986 stanowisko zostało wydатовane na podstawie 2 frag. ceramiki na pradzieje i 8 frag. ceramiki na późne średniowiecze.

9. Stan zachowania i postulaty dotyczące konserwacji


Wszelkie działania w obrębie stanowiska wymagają wcześniejszego uzgodnienia z Wojewódzkim Konserwatorem Zabytków.

10. Wykonanie karty (autor, data i podpis)



E. A. Marek  
08.02.2023 r.

11. Zatwierdzenie karty (podpis wojewódzkiego konserwatora zabytków)

<b>GEZ</b>	<b>KARTA ADRESOWA STANOWISKA ARCHEOLOGICZNEGO</b>		3. Miejscowość
1. Nazwa STANOWISKO ARCHEOLOGICZNE	2. Czas powstania Wczesne średniowiecze – ślad osadniczy, późne średniowiecze/nowożytność - ślad osadniczy		<b>POMORSKO</b>
7. Fotografia z opisem wskazującym orientację w stosunku do sąsiednich terenów lub stron świata albo mapa z zaznaczonym stanowiskiem archeologicznym			4. Adres
			<b>AZP 59-14</b> Nr na obszarze <b>9</b> Nr w miejscowości <b>14</b>
			5. Przynależność administracyjna  Woj. – lubuskie Powiat – zielonogórski Gmina - Sulechów
Źródło: opracowanie własne na podstawie mapy topograficznej w skali 1:10 000 oraz <u>materiały LWKZ</u>			6. Formy ochrony  <b>MPZP Nr: 0007.234.2016</b> z dnia 2016-06-21

. Historia, opis i wartości

Badania poszukiwawcze na obszarze 59-14 zostały przeprowadzone w 1986 roku.

Podczas badań powierzchniowych w roku 1986 stanowisko zostało wydатовane na podstawie 2 frag. ceramiki na wczesne średniowiecze oraz 5 frag. ceramiki na późne średniowiecze lub nowożytność.

9. Stan zachowania i postulaty dotyczące konserwacji

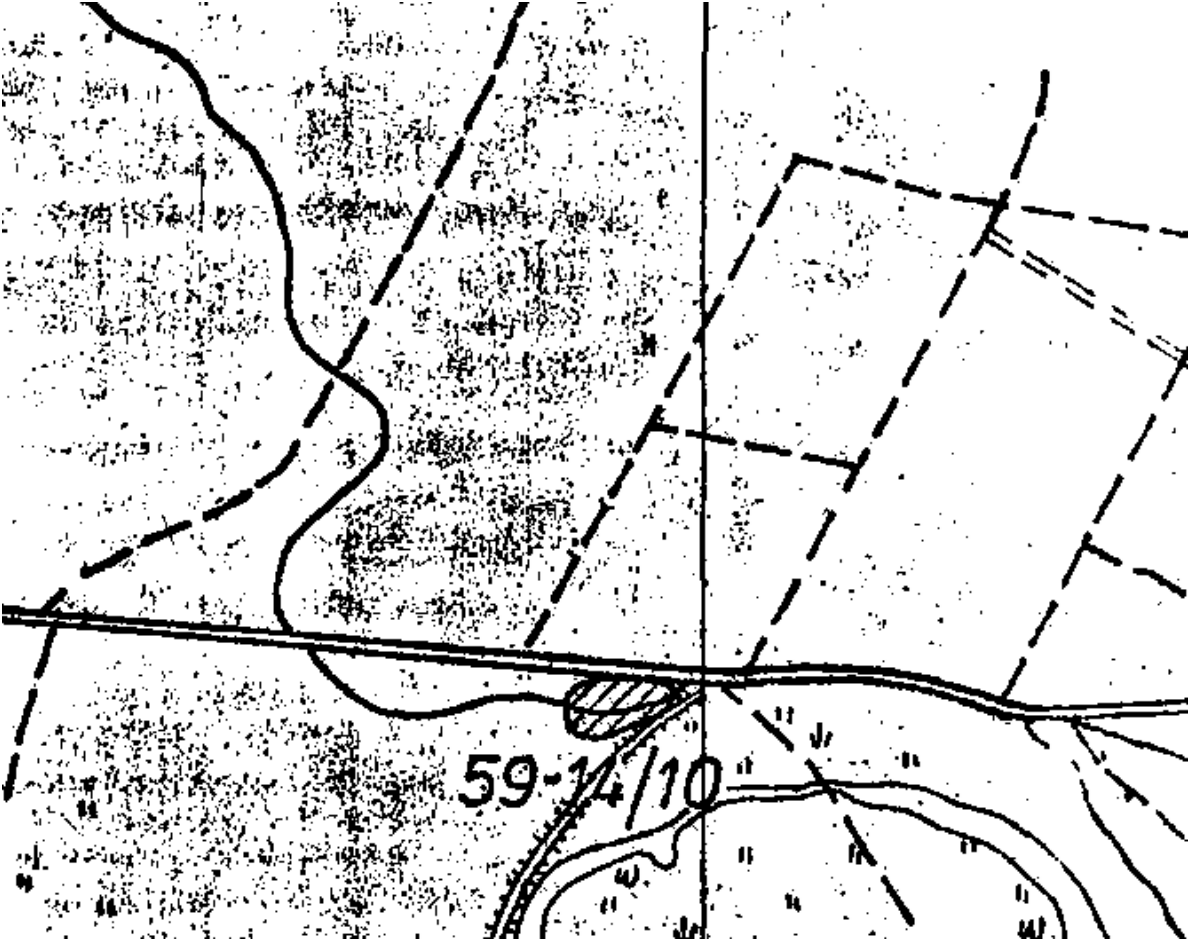
Wszelkie działania w obrębie stanowiska wymagają wcześniejszego uzgodnienia z Wojewódzkim Konserwatorem Zabytków.

10. Wykonanie karty (autor, data i podpis)



E. A. Marek  
08.02.2023 r.

11. Zatwierdzenie karty (podpis wojewódzkiego konserwatora zabytków)

<b>GEZ</b>	<b>KARTA ADRESOWA STANOWISKA ARCHEOLOGICZNEGO</b>		3. Miejscowość
1. Nazwa STANOWISKO ARCHEOLOGICZNE	2. Czas powstania k. lużycka – punkt osadniczy, późne średniowiecze - punkt osadniczy		<b>POMORSKO</b>
7. Fotografia z opisem wskazującym orientację w stosunku do sąsiednich terenów lub stron świata albo mapa z zaznaczonym stanowiskiem archeologicznym			4. Adres <b>AZP 59-14</b> Nr na obszarze <b>15</b> Nr w miejscowości <b>10</b> 5. Przynależność administracyjna Woj. – lubuskie Powiat – zielonogórski Gmina - Sulechów 6. Formy ochrony <b>MPZP Nr: 0007/367/2017 z</b> dnia 2017-06-20
			
Źródło: opracowanie własne na podstawie mapy topograficznej w skali 1:10 000 oraz <u>materiały LWKZ</u>			

. Historia, opis i wartości

Badania poszukiwawcze na obszarze 59-14 zostały przeprowadzone w 1986 roku.

Podczas badań powierzchniowych w roku 1986 stanowisko zostało wydатовane na podstawie 3 frag. ceramiki na k. łużycką i 17 frag. ceramiki na późne średniowiecze.

9. Stan zachowania i postulaty dotyczące konserwacji

Wszelkie działania w obrębie stanowiska wymagają wcześniejszego uzgodnienia z Wojewódzkim Konserwatorem Zabytków.

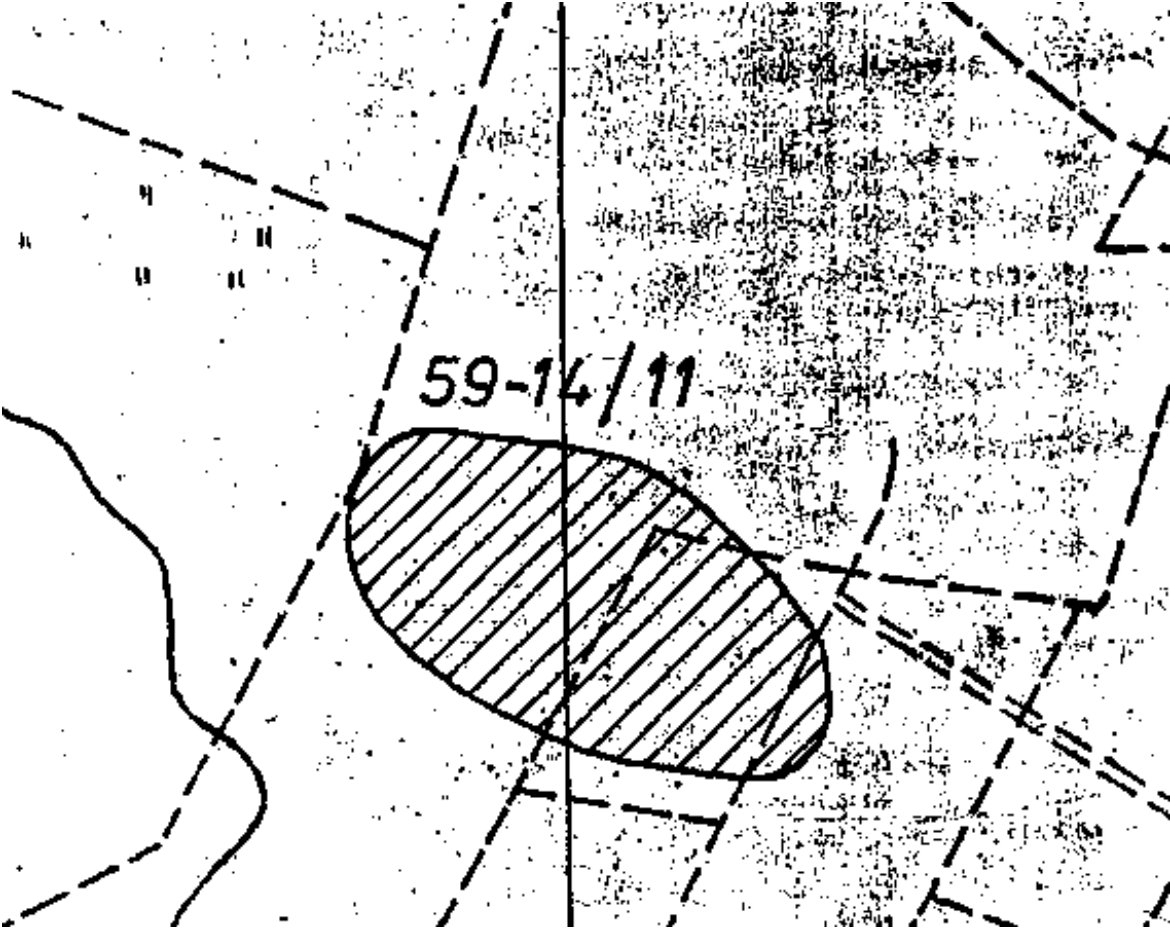
10. Wykonanie karty (autor, data i podpis)



E. A. Marek  
08.02.2023 r.

11. Zatwierdzenie karty (podpis wojewódzkiego konserwatora zabytków)



<b>GEZ</b>	<b>KARTA ADRESOWA STANOWISKA ARCHEOLOGICZNEGO</b>		3. Miejscowość
1. Nazwa STANOWISKO ARCHEOLOGICZNE	2. Czas powstania Wczesne średniowiecze – osada, późne średniowiecze - punkt osadniczy		<b>POMORSKO</b>
7. Fotografia z opisem wskazującym orientację w stosunku do sąsiednich terenów lub stron świata albo mapa z zaznaczonym stanowiskiem archeologicznym 			4. Adres <b>AZP 59-14</b> Nr na obszarze <b>16</b> Nr w miejscowości <b>11</b> 5. Przynależność administracyjna Woj. – lubuskie Powiat – zielonogórski Gmina - Sulechów 6. Formy ochrony

Źródło: opracowanie własne na podstawie mapy topograficznej w skali 1:10 000 oraz materiały LWKZ

. Historia, opis i wartości

Badania poszukiwawcze na obszarze 59-14 zostały przeprowadzone w 1986 roku.

Podczas badań powierzchniowych w roku 1986 stanowisko zostało wydатовane na podstawie 7 frag. ceramiki na wczesne średniowiecze i 12 frag. ceramiki na późne średniowiecze.

9. Stan zachowania i postulaty dotyczące konserwacji

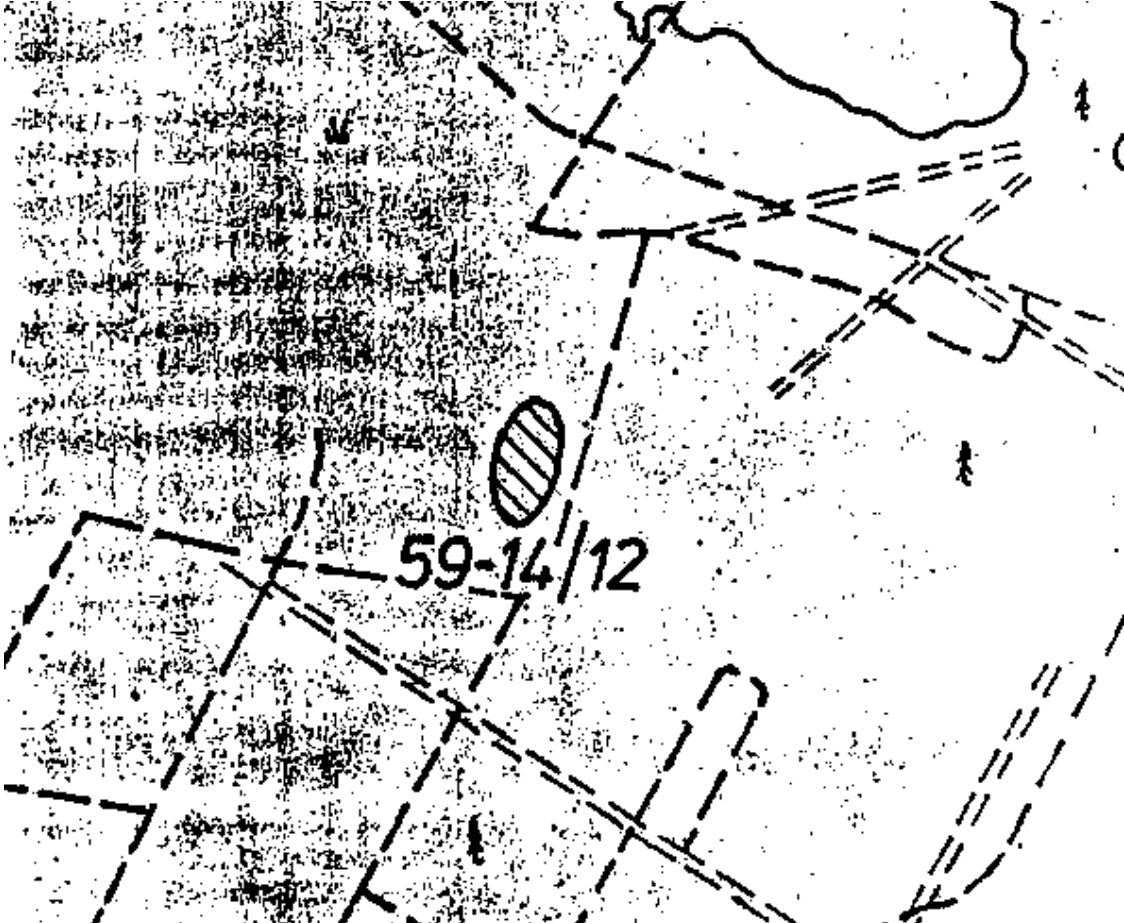
Wszelkie działania w obrębie stanowiska wymagają wcześniejszego uzgodnienia z Wojewódzkim Konserwatorem Zabytków.

10. Wykonanie karty (autor, data i podpis)



E. A. Marek  
08.02.2023 r.

11. Zatwierdzenie karty (podpis wojewódzkiego konserwatora zabytków)

<b>GEZ</b>	<b>KARTA ADRESOWA STANOWISKA ARCHEOLOGICZNEGO</b>		3. Miejscowość
1. Nazwa <b>STANOWISKO ARCHEOLOGICZNE</b>	2. Czas powstania Pradzieje – ślad osadniczy, późne średniowiecze/nowożytność - punkt osadniczy		<b>POMORSKO</b>
7. Fotografia z opisem wskazującym orientację w stosunku do sąsiednich terenów lub stron świata albo mapa z zaznaczonym stanowiskiem archeologicznym 			4. Adres <b>AZP 59-14</b> Nr na obszarze <b>17</b> Nr w miejscowości <b>12</b> 5. Przynależność administracyjna Woj. – lubuskie Powiat – zielonogórski Gmina - Sulechów 6. Formy ochrony

Źródło: opracowanie własne na podstawie mapy topograficznej w skali 1:10 000 oraz materiały LWKZ

. Historia, opis i wartości

Badania poszukiwawcze na obszarze 59-14 zostały przeprowadzone w 1986 roku.

Podczas badań powierzchniowych w roku 1986 stanowisko zostało wydатовane na podstawie 1 frag. ceramiki na pradzieje i 4 frag. ceramiki na późne średniowiecze lub nowożytność.

9. Stan zachowania i postulaty dotyczące konserwacji

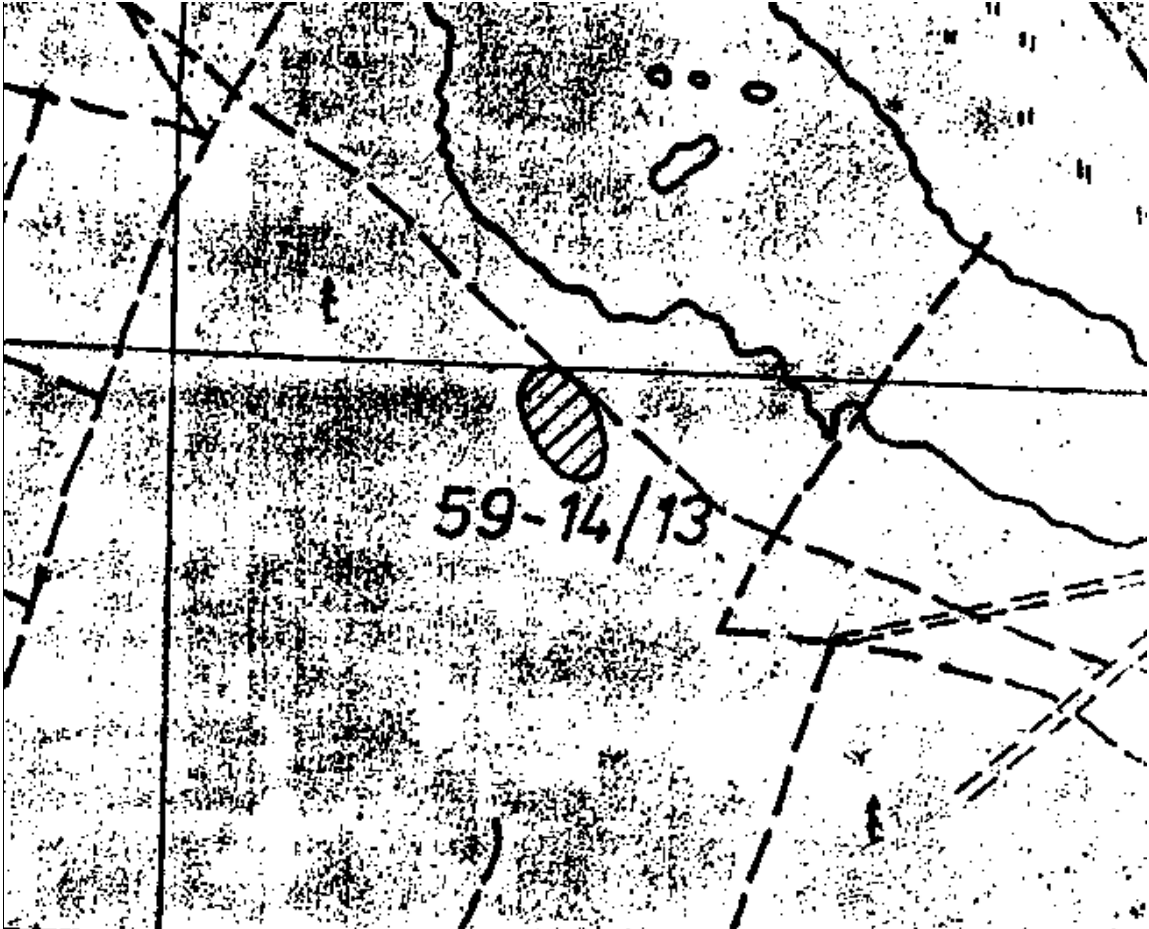
Wszelkie działania w obrębie stanowiska wymagają wcześniejszego uzgodnienia z Wojewódzkim Konserwatorem Zabytków.

10. Wykonanie karty (autor, data i podpis)



E. A. Marek  
08.02.2023 r.

11. Zatwierdzenie karty (podpis wojewódzkiego konserwatora zabytków)

<b>GEZ</b>	<b>KARTA ADRESOWA STANOWISKA ARCHEOLOGICZNEGO</b>		3. Miejscowość
1. Nazwa STANOWISKO ARCHEOLOGICZNE	2. Czas powstania Pradzieje/wczesne średniowiecze? – ślad osadniczy, późne średniowiecze/nowożytność - ślad osadniczy		<b>POMORSKO</b>
7. Fotografia z opisem wskazującym orientację w stosunku do sąsiednich terenów lub stron świata albo mapa z zaznaczonym stanowiskiem archeologicznym 			4. Adres AZP <b>59-14</b> Nr na obszarze <b>18</b> Nr w miejscowości <b>13</b> 5. Przynależność administracyjna Woj. – lubuskie Powiat – zielonogórski Gmina - Sulechów 6. Formy ochrony

Źródło: opracowanie własne na podstawie mapy topograficznej w skali 1:10 000 oraz materiały LWKZ

. Historia, opis i wartości

Badania poszukiwawcze na obszarze 59-14 zostały przeprowadzone w 1986 roku.

Podczas badań powierzchniowych w roku 1986 stanowisko zostało wydатовane na podstawie 1 frag. ceramiki na pradzieje lub wczesne średniowiecze i 3 frag. ceramiki na późne średniowiecze lub nowożytność.

9. Stan zachowania i postulaty dotyczące konserwacji

Wszelkie działania w obrębie stanowiska wymagają wcześniejszego uzgodnienia z Wojewódzkim Konserwatorem Zabytków.

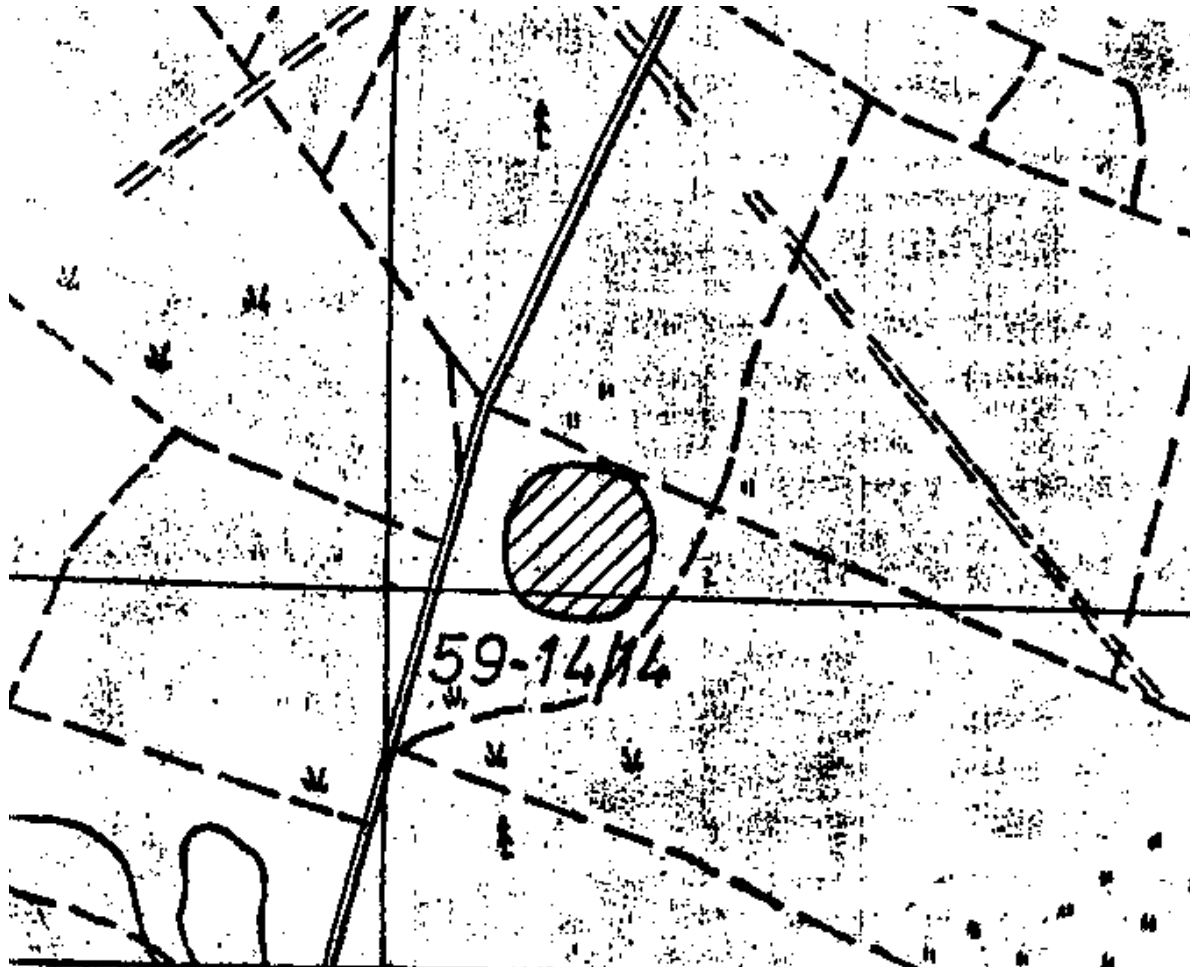
10. Wykonanie karty (autor, data i podpis)



E. A. Marek  
08.02.2023 r.

11. Zatwierdzenie karty (podpis wojewódzkiego konserwatora zabytków)

<b>GEZ</b>	<b>KARTA ADRESOWA STANOWISKA ARCHEOLOGICZNEGO</b>		3. Miejscowość
1. Nazwa STANOWISKO ARCHEOLOGICZNE	2. Czas powstania późne średniowiecze/nowożytność - punkt osadniczy		<b>POMORSKO</b>
7. Fotografia z opisem wskazującym orientację w stosunku do sąsiednich terenów lub stron świata albo mapa z zaznaczonym stanowiskiem archeologicznym			4. Adres <b>AZP 59-14</b> Nr na obszarze <b>19</b> Nr w miejscowości <b>14</b> 5. Przynależność administracyjna Woj. – lubuskie Powiat – zielonogórski Gmina - Sulechów 6. Formy ochrony
Źródło: opracowanie własne na podstawie mapy topograficznej w skali 1:10 000 oraz <u>materiały LWKZ</u>			



. Historia, opis i wartości

Badania poszukiwawcze na obszarze 59-14 zostały przeprowadzone w 1986 roku.

Podczas badań powierzchniowych w roku 1986 stanowisko zostało wydatowane na podstawie 18 frag. ceramiki na późne średniowiecze lub nowożytność.

9. Stan zachowania i postulaty dotyczące konserwacji

Wszelkie działania w obrębie stanowiska wymagają wcześniejszego uzgodnienia z Wojewódzkim Konserwatorem Zabytków.

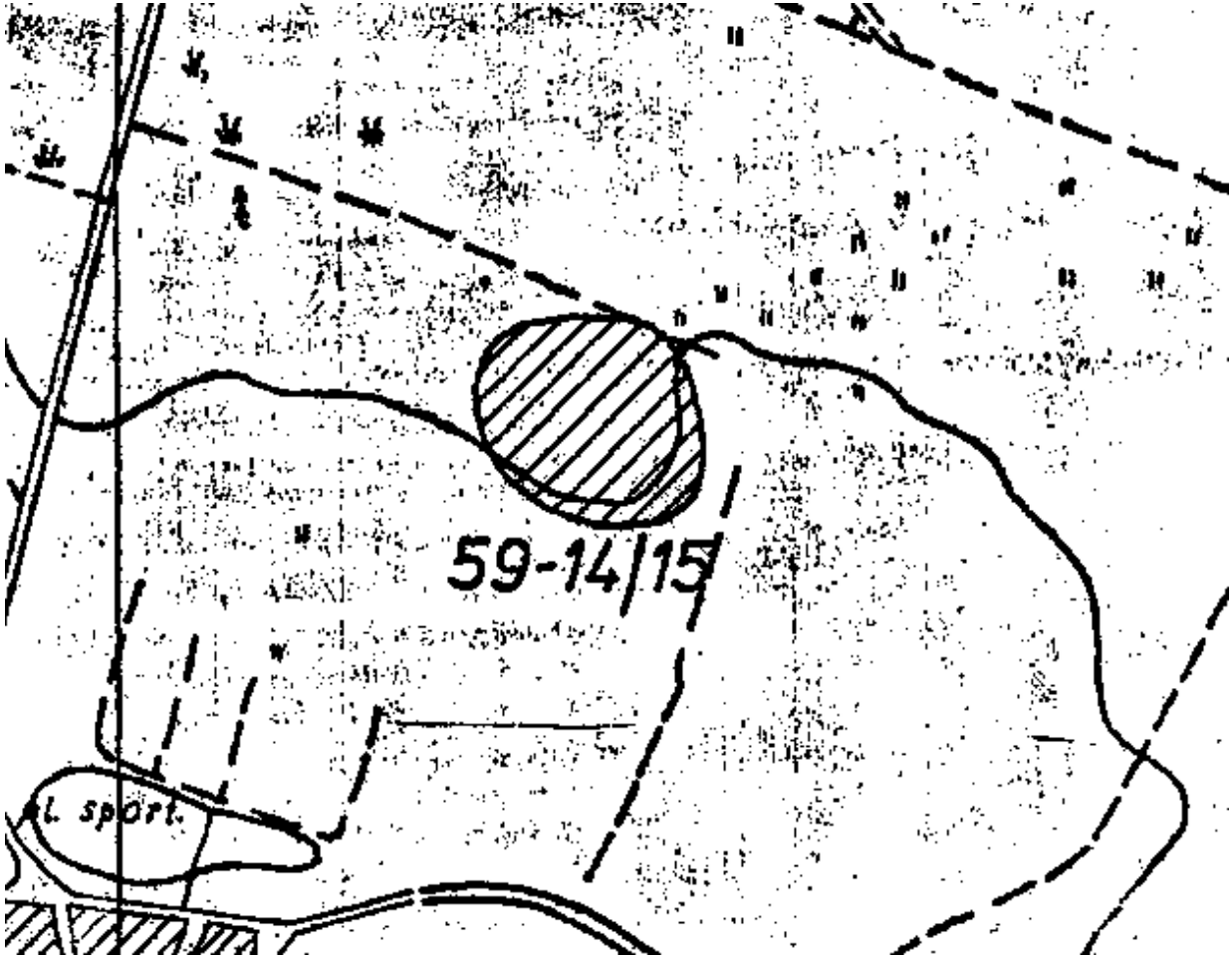
10. Wykonanie karty (autor, data i podpis)



E. A. Marek  
08.02.2023 r.

11. Zatwierdzenie karty (podpis wojewódzkiego konserwatora zabytków)



<b>GEZ</b>	<b>KARTA ADRESOWA STANOWISKA ARCHEOLOGICZNEGO</b>		3. Miejscowość
1. Nazwa STANOWISKO ARCHEOLOGICZNE	2. Czas powstania późne średniowiecze/nowożytność - punkt osadniczy		<b>POMORSKO</b>
7. Fotografia z opisem wskazującym orientację w stosunku do sąsiednich terenów lub stron świata albo mapa z zaznaczonym stanowiskiem archeologicznym			4. Adres
			AZP <b>59-14</b> Nr na obszarze <b>20</b> Nr w miejscowości <b>15</b>
			Źródło: opracowanie własne na podstawie mapy topograficznej w skali 1:10 000 oraz <u>materiały LWKZ</u>

. Historia, opis i wartości

Badania poszukiwawcze na obszarze 59-14 zostały przeprowadzone w 1986 roku.

Podczas badań powierzchniowych w roku 1986 stanowisko zostało wydатовane na podstawie 22 frag. ceramiki na późne średniowiecze lub nowożytność.

9. Stan zachowania i postulaty dotyczące konserwacji

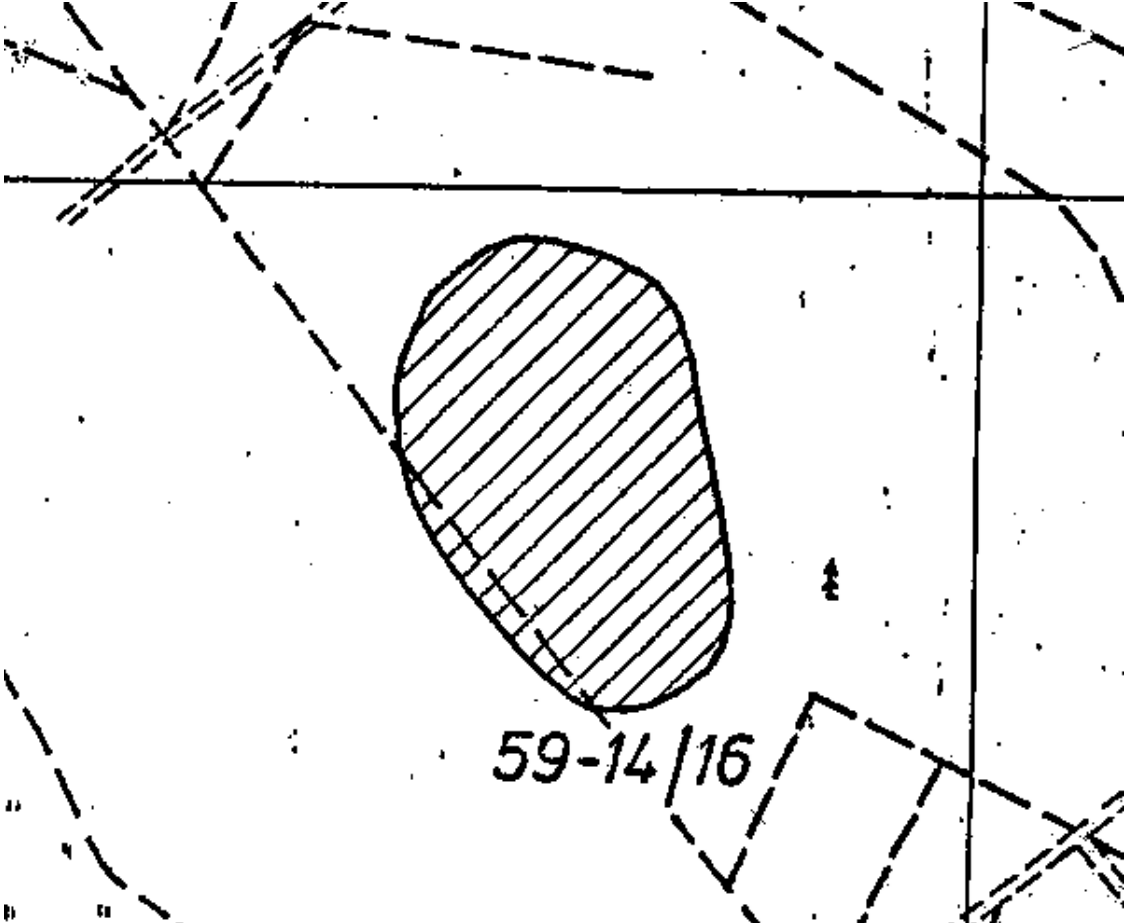
Wszelkie działania w obrębie stanowiska wymagają wcześniejszego uzgodnienia z Wojewódzkim Konserwatorem Zabytków.

10. Wykonanie karty (autor, data i podpis)



E. A. Marek  
08.02.2023 r.

11. Zatwierdzenie karty (podpis wojewódzkiego konserwatora zabytków)

<b>GEZ</b>	<b>KARTA ADRESOWA STANOWISKA ARCHEOLOGICZNEGO</b>		3. Miejscowość  <b>POMORSKO</b>
1. Nazwa <b>STANOWISKO ARCHEOLOGICZNE</b>	2. Czas powstania <b>Pradzieje – punkt osadniczy, późne średniowiecze/nowożytność - punkt osadniczy</b>		4. Adres <b>AZP 59-14 Nr na obszarze 21 Nr w miejscowości 16</b>
7. Fotografia z opisem wskazującym orientację w stosunku do sąsiednich terenów lub stron świata albo mapa z zaznaczonym stanowiskiem archeologicznym 			5. Przynależność administracyjna <b>Woj. – lubuskie Powiat – zielonogórski Gmina - Sulechów</b>
Źródło: opracowanie własne na podstawie mapy topograficznej w skali 1:10 000 oraz <u>materiały LWKZ</u>			6. Formy ochrony

. Historia, opis i wartości

Badania poszukiwawcze na obszarze 59-14 zostały przeprowadzone w 1986 roku.

Podczas badań powierzchniowych w roku 1986 stanowisko zostało wydатовane na podstawie 2 frag. ceramiki na pradzieje i 22 frag. ceramiki na późne średniowiecze lub nowożytność.

9. Stan zachowania i postulaty dotyczące konserwacji

Wszelkie działania w obrębie stanowiska wymagają wcześniejszego uzgodnienia z Wojewódzkim Konserwatorem Zabytków.

10. Wykonanie karty (autor, data i podpis)



E. A. Marek  
08.02.2023 r.

11. Zatwierdzenie karty (podpis wojewódzkiego konserwatora zabytków)

<b>GEZ</b>	<b>KARTA ADRESOWA STANOWISKA ARCHEOLOGICZNEGO</b>		3. Miejscowość
1. Nazwa STANOWISKO ARCHEOLOGICZNE		2. Czas powstania pradzieje - ślad osadniczy, epoka brązu – cmentarzysko?, późne średniowiecze/nowożytność - ślad osadniczy	<b>BRZEZIE K. POMORSKA</b>
7. Fotografia z opisem wskazującym orientację w stosunku do sąsiednich terenów lub stron świata albo mapa z zaznaczonym stanowiskiem archeologicznym 			4. Adres <b>AZP 59-14</b> Nr na obszarze <b>17</b> Nr w miejscowości <b>1 (nazwa msc. BRZEZIE K. POMORSKA/POMORSKO)</b>
			5. Przynależność administracyjna Woj. – lubuskie Powiat – zielonogórski Gmina - Sulechów
			6. Formy ochrony <b><u>MPZP Nr: XXXIV/306/2005</u></b> z dnia 2005-11-15

Źródło: opracowanie własne na podstawie mapy topograficznej w skali 1:10 000 oraz materiały LWKZ

. Historia, opis i wartości

Badania poszukiwawcze na obszarze 59-14 zostały przeprowadzone w 1986 roku.

Podczas prac powierzchniowych w roku 1986 odkryto 24 frag. ceramiki pradziejowej, 6 frag. ceramiki k. łużyckiej (epoka brązu) oraz 8 frag. ceramiki późno średniowiecznej.

9. Stan zachowania i postulaty dotyczące konserwacji

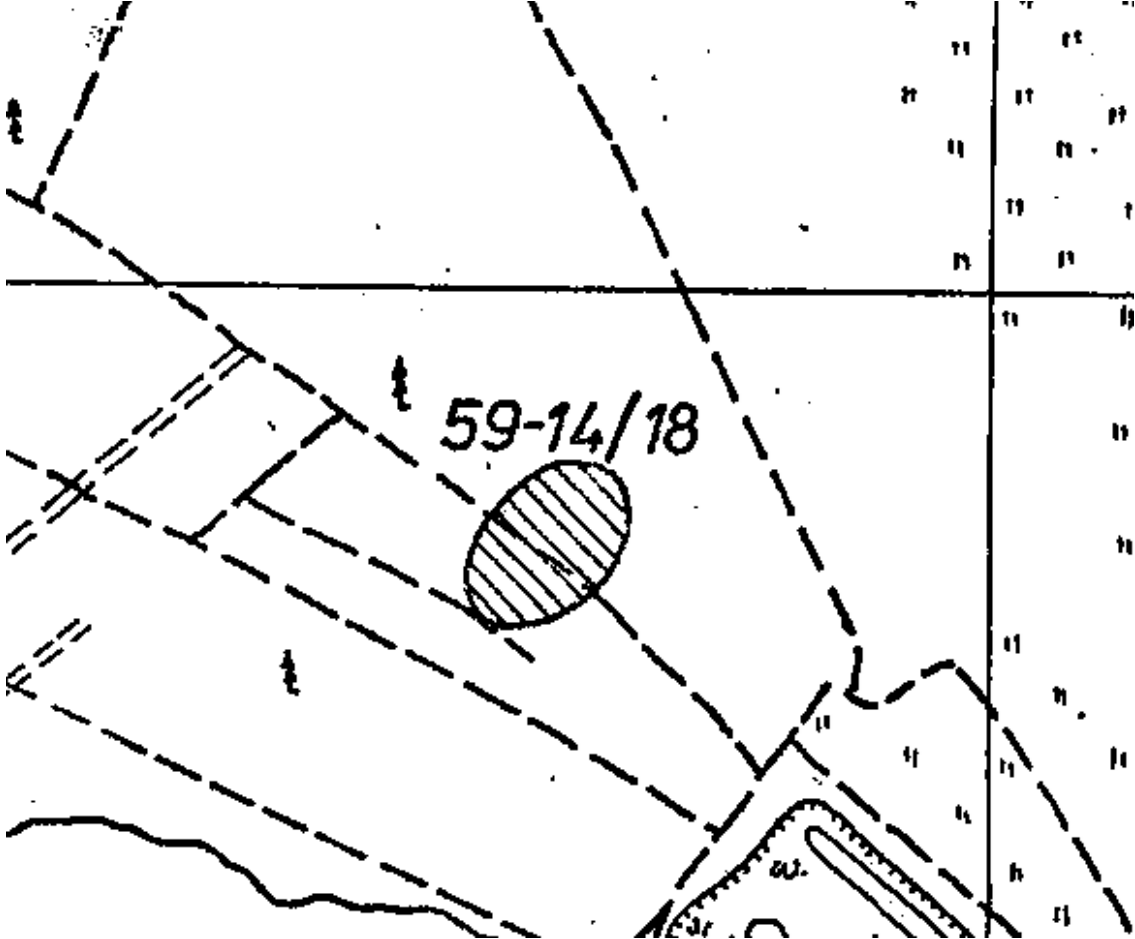
Wszelkie działania w obrębie stanowiska wymagają wcześniejszego uzgodnienia z Wojewódzkim Konserwatorem Zabytków.

10. Wykonanie karty (autor, data i podpis)



E. A. Marek  
06.02.2023 r.

11. Zatwierdzenie karty (podpis wojewódzkiego konserwatora zabytków)

<b>GEZ</b>	<b>KARTA ADRESOWA STANOWISKA ARCHEOLOGICZNEGO</b>		3. Miejscowość
1. Nazwa STANOWISKO ARCHEOLOGICZNE	2. Czas powstania pradzieje - punkt osadniczy, późne średniowiecze/nowożytność - ślad osadniczy		<b>POMORSKO</b>
7. Fotografia z opisem wskazującym orientację w stosunku do sąsiednich terenów lub stron świata albo mapa z zaznaczonym stanowiskiem archeologicznym			4. Adres <b>AZP 59-14</b> Nr na obszarze <b>18</b> Nr w miejscowości <b>2 (nazwa msc. BRZEZIE K. POMORSKA)</b>
			5. Przynależność administracyjna Woj. – lubuskie Powiat – zielonogórski Gmina - Sulechów
			6. Formy ochrony <b>MPZP Nr:</b> <b><u>XXXIV/306/2005</u></b> z dnia 2005-11-15
Źródło: opracowanie własne na podstawie mapy topograficznej w skali 1:10 000 oraz <u>materiały LWKZ</u>			

. Historia, opis i wartości

Badania poszukiwawcze na obszarze 59-14 zostały przeprowadzone w 1986 roku.

Podczas prac powierzchniowych w roku 1986 odkryto 4 frag. ceramiki pradziejowej (k. łyżeczka) oraz 4 frag. ceramiki późno średniowiecznej lub nowożytniej.

9. Stan zachowania i postulaty dotyczące konserwacji

Wszelkie działania w obrębie stanowiska wymagają wcześniejszego uzgodnienia z Wojewódzkim Konserwatorem Zabytków.

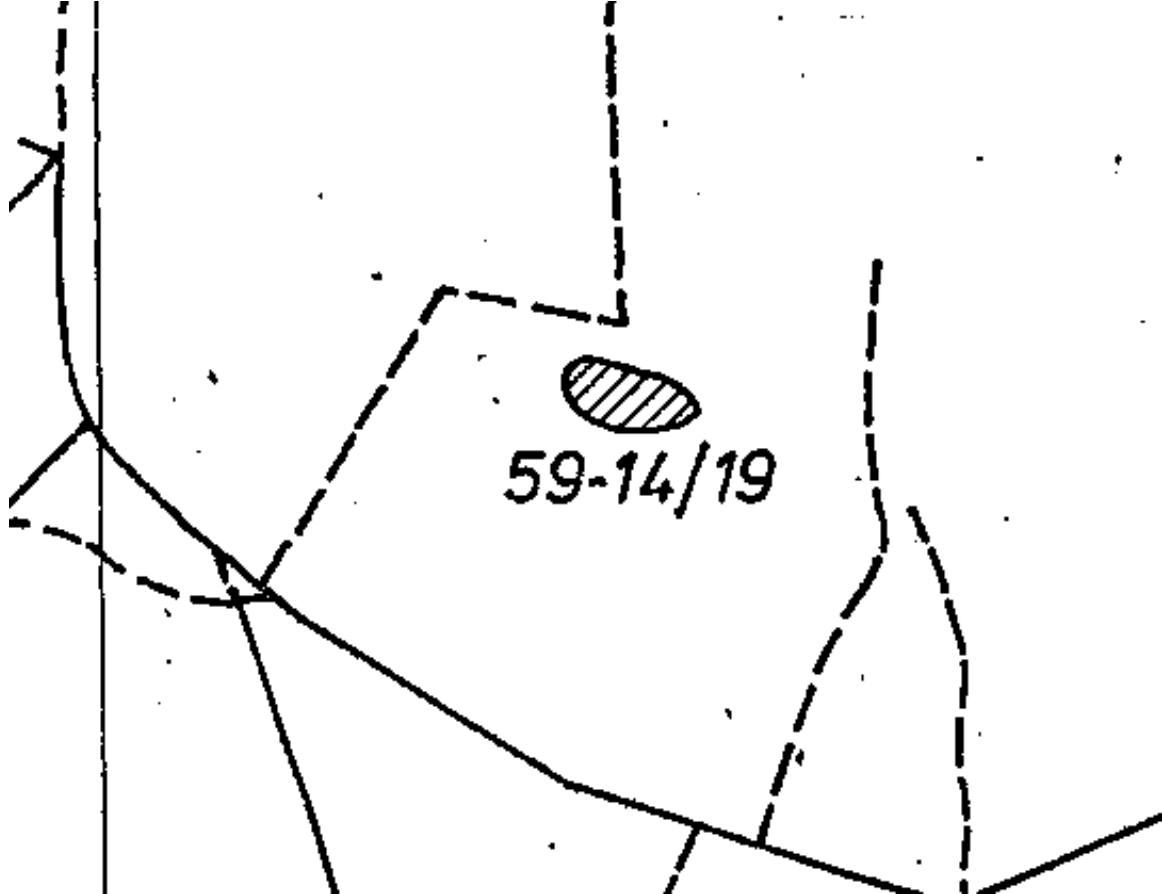
10. Wykonanie karty (autor, data i podpis)



E. A. Marek  
08.02.2023 r.

11. Zatwierdzenie karty (podpis wojewódzkiego konserwatora zabytków)



<b>GEZ</b>	<b>KARTA ADRESOWA STANOWISKA ARCHEOLOGICZNEGO</b>		3. Miejscowość
1. Nazwa STANOWISKO ARCHEOLOGICZNE	2. Czas powstania k. łużycka – punkt osadniczy, pradzieje - punkt osadniczy, późne średniowiecze/nowożytność - ślad osadniczy		<b>BRZEZIE K. POMORSKA</b>
7. Fotografia z opisem wskazującym orientację w stosunku do sąsiednich terenów lub stron świata albo mapa z zaznaczonym stanowiskiem archeologicznym 			4. Adres <b>AZP 59-14</b> Nr na obszarze <b>19</b> Nr w miejscowości <b>3</b>
			5. Przynależność administracyjna Woj. – lubuskie Powiat – zielonogórski Gmina - Sulechów
Źródło: opracowanie własne na podstawie mapy topograficznej w skali 1:10 000 oraz <u>materiały LWKZ</u>			6. Formy ochrony

. Historia, opis i wartości

Badania poszukiwawcze na obszarze 59-14 zostały przeprowadzone w 1986 roku.

Podczas prac powierzchniowych w roku 1986 odkryto 2 frag. ceramiki k. łużyckiej, 9 frag. ceramiki i 9 frag. polepy pradziejowej oraz 3 frag. ceramiki późno średniowiecznej lub nowożytnej.

9. Stan zachowania i postulaty dotyczące konserwacji


Wszelkie działania w obrębie stanowiska wymagają wcześniejszego uzgodnienia z Wojewódzkim Konserwatorem Zabytków.

10. Wykonanie karty (autor, data i podpis)



E. A. Marek  
08.02.2023 r.

11. Zatwierdzenie karty (podpis wojewódzkiego konserwatora zabytków)

<b>GEZ</b>	<b>KARTA ADRESOWA STANOWISKA ARCHEOLOGICZNEGO</b>		3. Miejscowość
1. Nazwa <b>STANOWISKO ARCHEOLOGICZNE</b>	2. Czas powstania <b>2 poł. XIII-XIV w. - smolarnia</b>		<b>BRODY</b>
7. Fotografia z opisem wskazującym orientację w stosunku do sąsiednich terenów lub stron świata albo mapa z zaznaczonym stanowiskiem archeologicznym			4. Adres
			<p>4. Adres</p> <p><b>AZP 59-14</b>  <b>Nr na obszarze 28</b>  <b>Nr w miejscowości 4 (nazwa msc. BRZEZIE K. POMORSKA)</b></p>
			Źródło: opracowanie własne na podstawie mapy topograficznej w skali 1:10 000 oraz <u>materiały LWKZ</u>

. Historia, opis i wartości

Badania poszukiwawcze na obszarze 59-14 zostały przeprowadzone w 1986 roku.

Podczas prac powierzchniowych w roku 1986 nie odkryto tego stanowiska.

Dopiero w roku 2013 przed budową zbiornika przeciwpożarowego dokonano w okresie 1-4 października badania ratownicze podczas których odkryto 97 frag. ceramiki naczyniowej, 9 frag. polepy i 1 frag. żuźla określając dzięki nim chronologię na 2 poł. XIII-XIV wiek.

9. Stan zachowania i postulaty dotyczące konserwacji

Wszelkie działania w obrębie stanowiska wymagają wcześniejszego uzgodnienia z Wojewódzkim Konserwatorem Zabytków.

10. Wykonanie karty (autor, data i podpis)



E. A. Marek  
10.02.2023 r.

11. Zatwierdzenie karty (podpis wojewódzkiego konserwatora zabytków)