



. Historia, opis i wartości

Badania poszukiwawcze na obszarze 59-15 zostały przeprowadzone w 1986 roku. W trakcie tych badań nie udało się odkryć tego stanowiska. Następnie przed planowaną inwestycją budowy drogi S-3 wykonano w 2011 roku kolejne badania powierzchniowe, podczas których odkryto to stanowisko.

Na stanowisku nr 1 w Kruszynie (nr 54 na obszarze) odkryto 5 frag. ceramiki nowożytnej (XVII-XIX w.)

9. Stan zachowania i postulaty dotyczące konserwacji

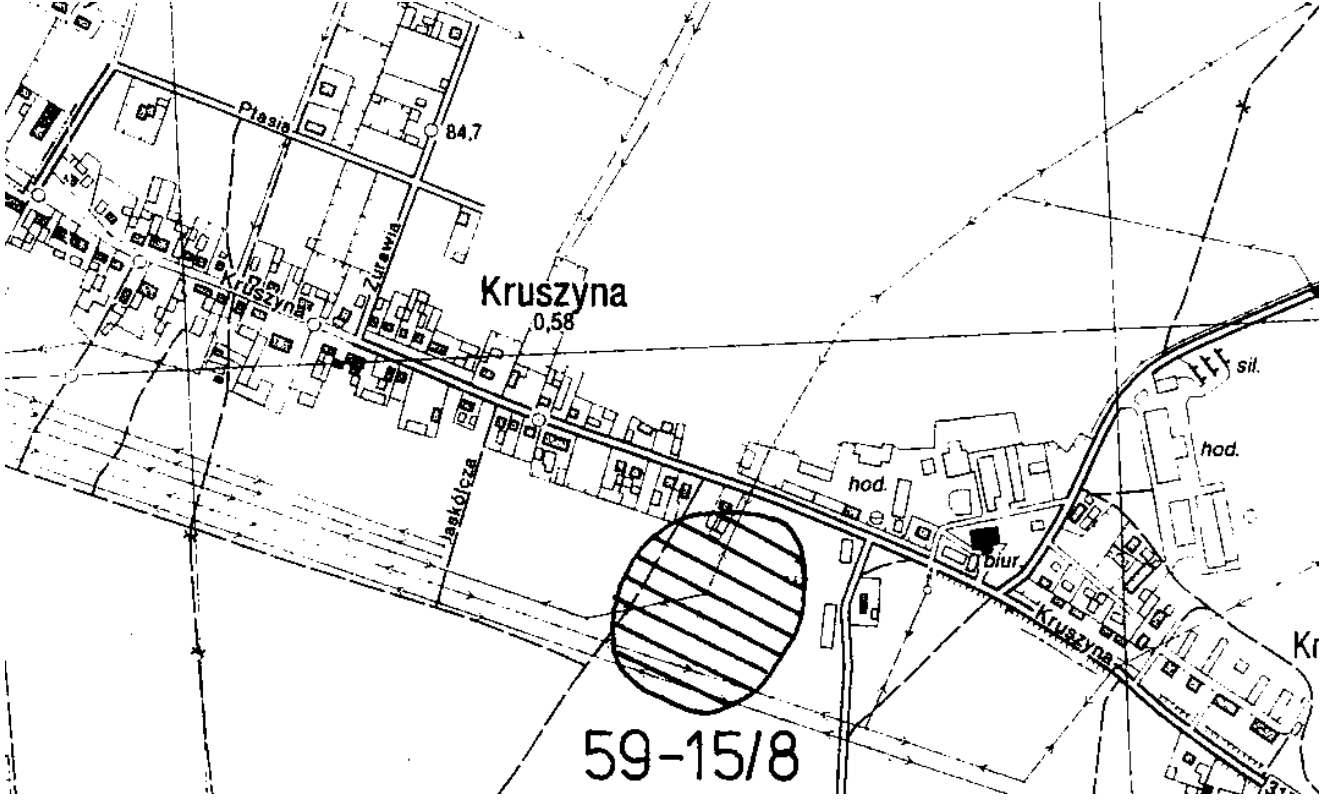
Wszelkie działania w obrębie stanowiska wymagają wcześniejszego uzgodnienia z Wojewódzkim Konserwatorem Zabytków.

10. Wykonanie karty (autor, data i podpis)



E. A. Marek  
08.02.2023 r.

11. Zatwierdzenie karty (podpis wojewódzkiego konserwatora zabytków)

<b>GEZ</b>	<b>KARTA ADRESOWA STANOWISKA ARCHEOLOGICZNEGO</b>		3. Miejscowość
1. Nazwa <b>STANOWISKO ARCHEOLOGICZNE</b>	2. Czas powstania Pradzieje - punkt osadniczy, epoka brązu - ślad osadniczy, wczesne średniowiecze – osada, późne średniowiecze/nowożytność - ślad osadniczy, wczesne średniowiecze - punkt osadniczy, późne średniowiecze/nowożytność - punkt osadniczy		<b>KRUSZYNA</b>
7. Fotografia z opisem wskazującym orientację w stosunku do sąsiednich terenów lub stron świata albo mapa z zaznaczonym stanowiskiem archeologicznym			4. Adres
			AZP <b>59-15</b> Nr na obszarze <b>8</b> Nr w miejscowości <b>10</b>
			5. Przynależność administracyjna  Woj. – lubuskie Powiat – zielonogórski Gmina - Sulechów
Źródło: opracowanie własne na podstawie mapy topograficznej w skali 1:10 000 oraz <u>materiały LWKZ</u>			6. Formy ochrony  <b><u>MPZP Nr: 0007.318.2021 z dnia 2021-02-16</u></b>

. Historia, opis i wartości

Badania poszukiwawcze na obszarze 59-15 zostały przeprowadzone w 1986 roku.

W trakcie tych badań udało się odkryć na tym stanowisku 2 frag. ceramiki pradziejowej, 1 frag. ceramiki k. łużyckiej (epoka brązu), 10 frag. ceramiki wczesnośredniowiecznej oraz 9 frag. ceramiki późnośredniowiecznej lub nowożytnej. Następnie przed planowaną inwestycją budowy obwodnicy Sulechowa wykonano w 2004 roku kolejne badania powierzchniowe, podczas których odkryto kolejne zabytki na tym stanowisku: 1 frag. ceramiki wczesnośredniowiecznej oraz 7 frag. ceramiki późnośredniowiecznej lub nowożytnej.

9. Stan zachowania i postulaty dotyczące konserwacji

Wszelkie działania w obrębie stanowiska wymagają wcześniejszego uzgodnienia z Wojewódzkim Konserwatorem Zabytków.

10. Wykonanie karty (autor, data i podpis)



E. A. Marek  
08.02.2023 r.

11. Zatwierdzenie karty (podpis wojewódzkiego konserwatora zabytków)

<b>GEZ</b>	<b>KARTA ADRESOWA STANOWISKA ARCHEOLOGICZNEGO</b>		3. Miejscowość
1. Nazwa STANOWISKO ARCHEOLOGICZNE	2. Czas powstania XVII-XVIII w. - osada		<b>MOZÓW</b>
7. Fotografia z opisem wskazującym orientację w stosunku do sąsiednich terenów lub stron świata albo mapa z zaznaczonym stanowiskiem archeologicznym			4. Adres <b>AZP 59-15</b> Nr na obszarze <b>2</b> Nr w miejscowości <b>5</b> 5. Przynależność administracyjna Woj. – lubuskie Powiat – zielonogórski Gmina - Sulechów 6. Formy ochrony
			
Źródło: opracowanie własne na podstawie mapy topograficznej w skali 1:10 000 oraz <u>materiały LWKZ</u>			

. Historia, opis i wartości

Badania poszukiwawcze na obszarze 59-15 zostały przeprowadzone w 1986 roku.

Wg danych archiwalnych z muzeum w Poczdamie znajdowało się tam stanowisko nr 1 (mapa 2191).

W trakcie tych badań udało się odkryć na tym stanowisku ceramikę datowaną na XVII-XVIII w.

9. Stan zachowania i postulaty dotyczące konserwacji

Wszelkie działania w obrębie stanowiska wymagają wcześniejszego uzgodnienia z Wojewódzkim Konserwatorem Zabytków.

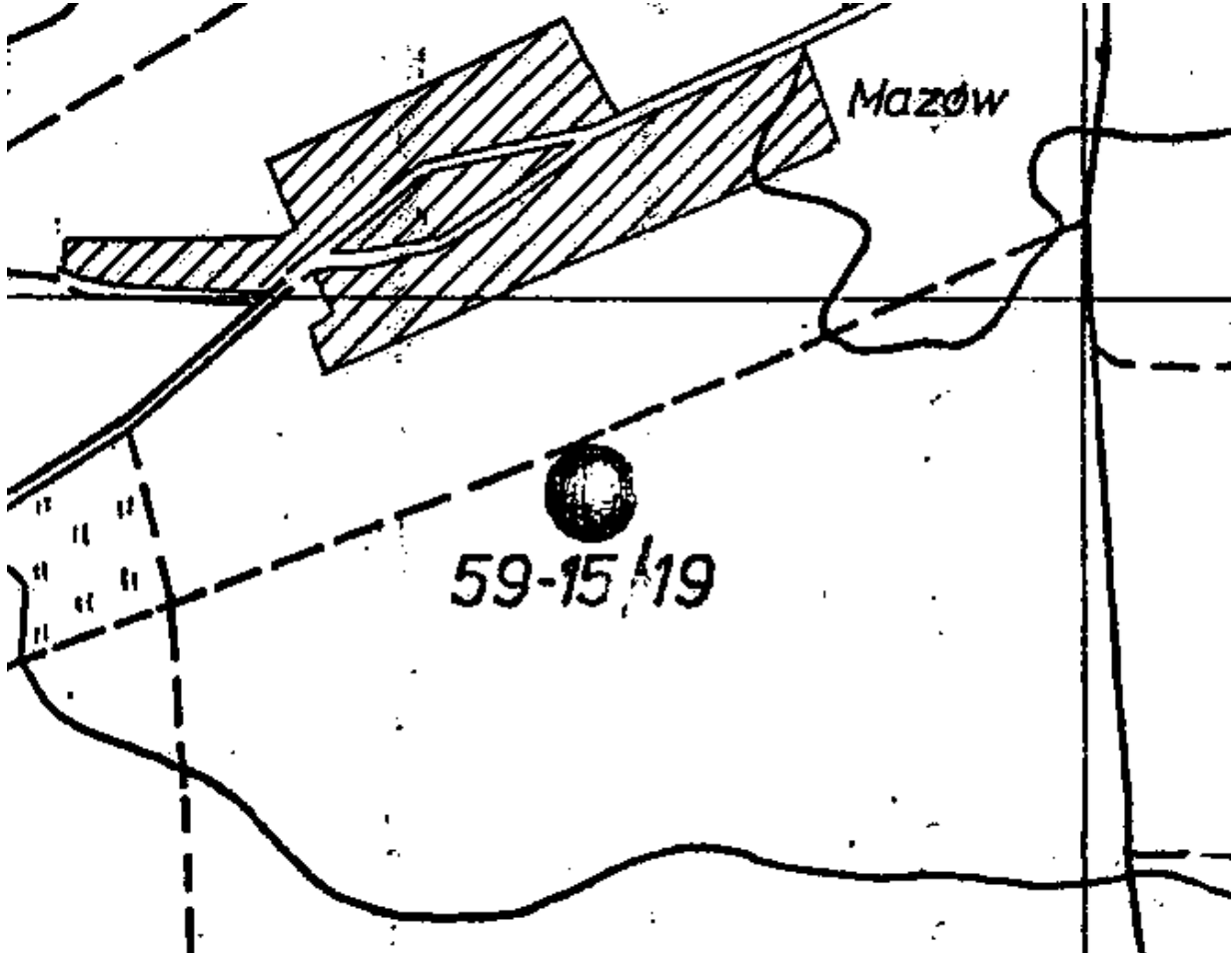
**ARCHIWALNE**

10. Wykonanie karty (autor, data i podpis)



E. A. Marek  
08.02.2023 r.

11. Zatwierdzenie karty (podpis wojewódzkiego konserwatora zabytków)

<b>GEZ</b>	<b>KARTA ADRESOWA STANOWISKA ARCHEOLOGICZNEGO</b>		3. Miejscowość
1. Nazwa STANOWISKO ARCHEOLOGICZNE	2. Czas powstania Późne średniowiecze/nowożytność – ślad osadnictwa		<b>MOZÓW</b>
7. Fotografia z opisem wskazującym orientację w stosunku do sąsiednich terenów lub stron świata albo mapa z zaznaczonym stanowiskiem archeologicznym			4. Adres AZP <b>59-15</b> Nr na obszarze <b>19</b> Nr w miejscowości <b>6</b> 5. Przynależność administracyjna Woj. – lubuskie Powiat – zielonogórski Gmina - Sulechów 6. Formy ochrony
			
Źródło: opracowanie własne na podstawie mapy topograficznej w skali 1:10 000 oraz <u>materiały LWKZ</u>			

. Historia, opis i wartości

Badania poszukiwawcze na obszarze 59-15 zostały przeprowadzone w 1986 roku.

W trakcie tych badań udało się odkryć na tym stanowisku 17 frag. ceramik datowanych na późne średniowiecze bądź nowożytność.

9. Stan zachowania i postulaty dotyczące konserwacji

Wszelkie działania w obrębie stanowiska wymagają wcześniejszego uzgodnienia z Wojewódzkim Konserwatorem Zabytków.

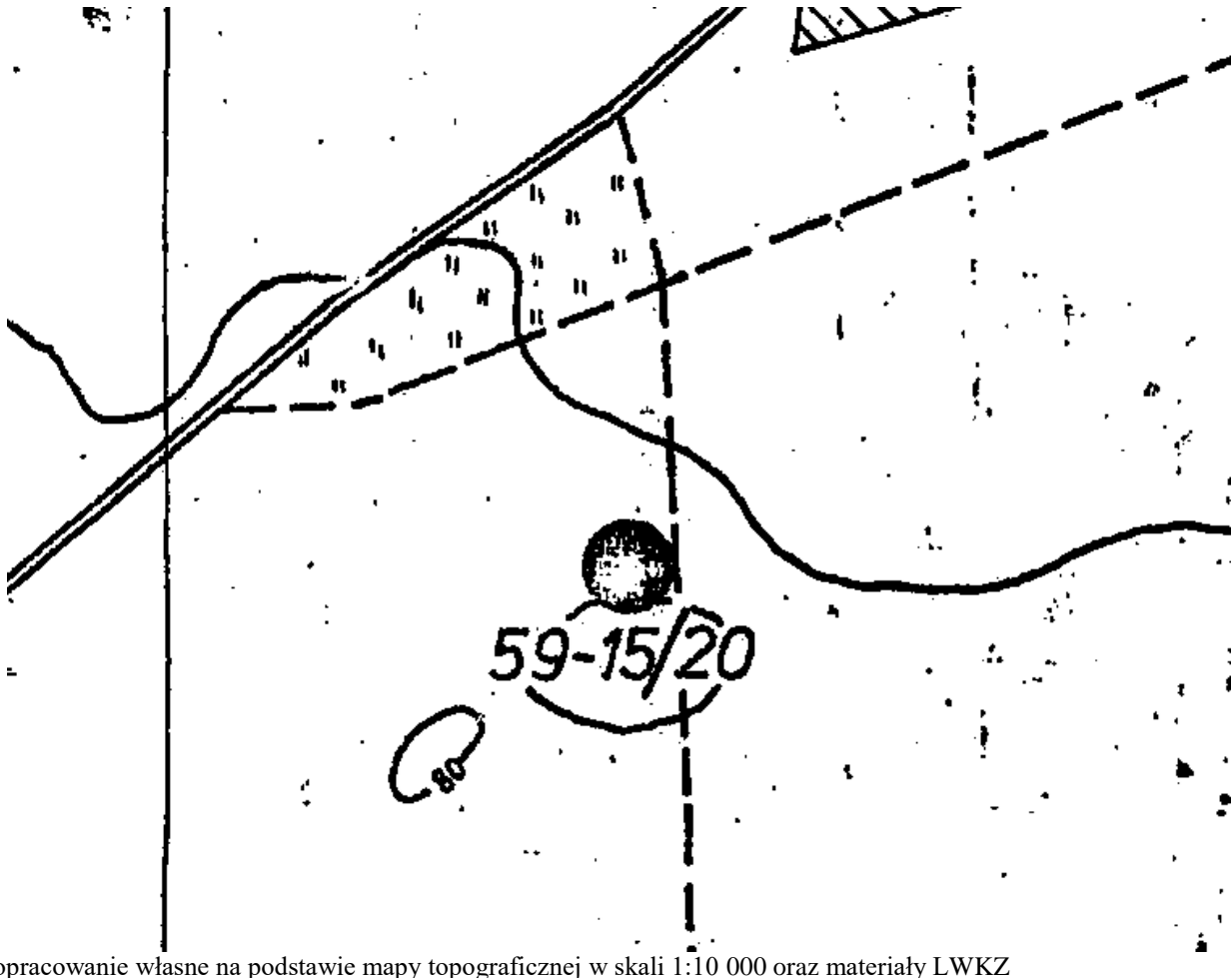
10. Wykonanie karty (autor, data i podpis)



E. A. Marek  
08.02.2023 r.

11. Zatwierdzenie karty (podpis wojewódzkiego konserwatora zabytków)



<b>GEZ</b>	<b>KARTA ADRESOWA STANOWISKA ARCHEOLOGICZNEGO</b>		3. Miejscowość
1. Nazwa STANOWISKO ARCHEOLOGICZNE	2. Czas powstania Późne średniowiecze/nowożytność – ślad osadnictwa		<b>MOZÓW</b>
7. Fotografia z opisem wskazującym orientację w stosunku do sąsiednich terenów lub stron świata albo mapa z zaznaczonym stanowiskiem archeologicznym			4. Adres
			AZP 59-15 Nr na obszarze 20 Nr w miejscowości 7
			5. Przynależność administracyjna  Woj. – lubuskie Powiat – zielonogórski Gmina - Sulechów
Źródło: opracowanie własne na podstawie mapy topograficznej w skali 1:10 000 oraz <u>materiały LWKZ</u>			6. Formy ochrony

. Historia, opis i wartości

Badania poszukiwawcze na obszarze 59-15 zostały przeprowadzone w 1986 roku.

W trakcie tych badań udało się odkryć na tym stanowisku 17 frag. ceramik datowanych na późne średniowiecze bądź nowożytność.

9. Stan zachowania i postulaty dotyczące konserwacji

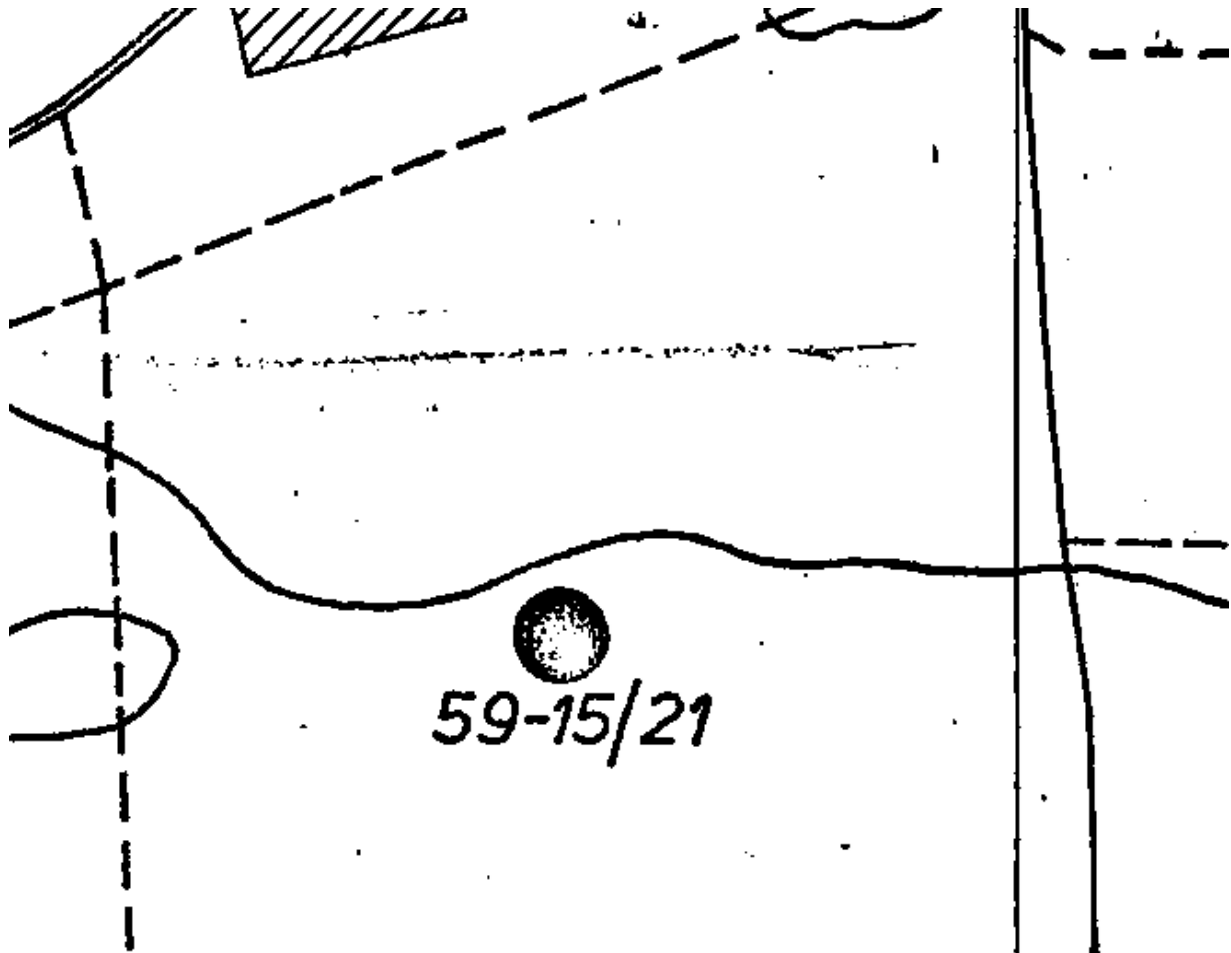
Wszelkie działania w obrębie stanowiska wymagają wcześniejszego uzgodnienia z Wojewódzkim Konserwatorem Zabytków.

10. Wykonanie karty (autor, data i podpis)



E. A. Marek  
08.02.2023 r.

11. Zatwierdzenie karty (podpis wojewódzkiego konserwatora zabytków)

<b>GEZ</b>	<b>KARTA ADRESOWA STANOWISKA ARCHEOLOGICZNEGO</b>		3. Miejscowość
1. Nazwa STANOWISKO ARCHEOLOGICZNE	2. Czas powstania Późne średniowiecze/nowożytność – ślad osadnictwa		<b>MOZÓW</b>
7. Fotografia z opisem wskazującym orientację w stosunku do sąsiednich terenów lub stron świata albo mapa z zaznaczonym stanowiskiem archeologicznym 			4. Adres AZP <b>59-15</b> Nr na obszarze <b>21</b> Nr w miejscowości <b>8</b>
			5. Przynależność administracyjna Woj. – lubuskie Powiat – zielonogórski Gmina - Sulechów
			6. Formy ochrony

Źródło: opracowanie własne na podstawie mapy topograficznej w skali 1:10 000 oraz materiały LWKZ

. Historia, opis i wartości

Badania poszukiwawcze na obszarze 59-15 zostały przeprowadzone w 1986 roku.

W trakcie tych badań udało się odkryć na tym stanowisku 15 frag. ceramik datowanych na późne średniowiecze bądź nowożytność.

9. Stan zachowania i postulaty dotyczące konserwacji

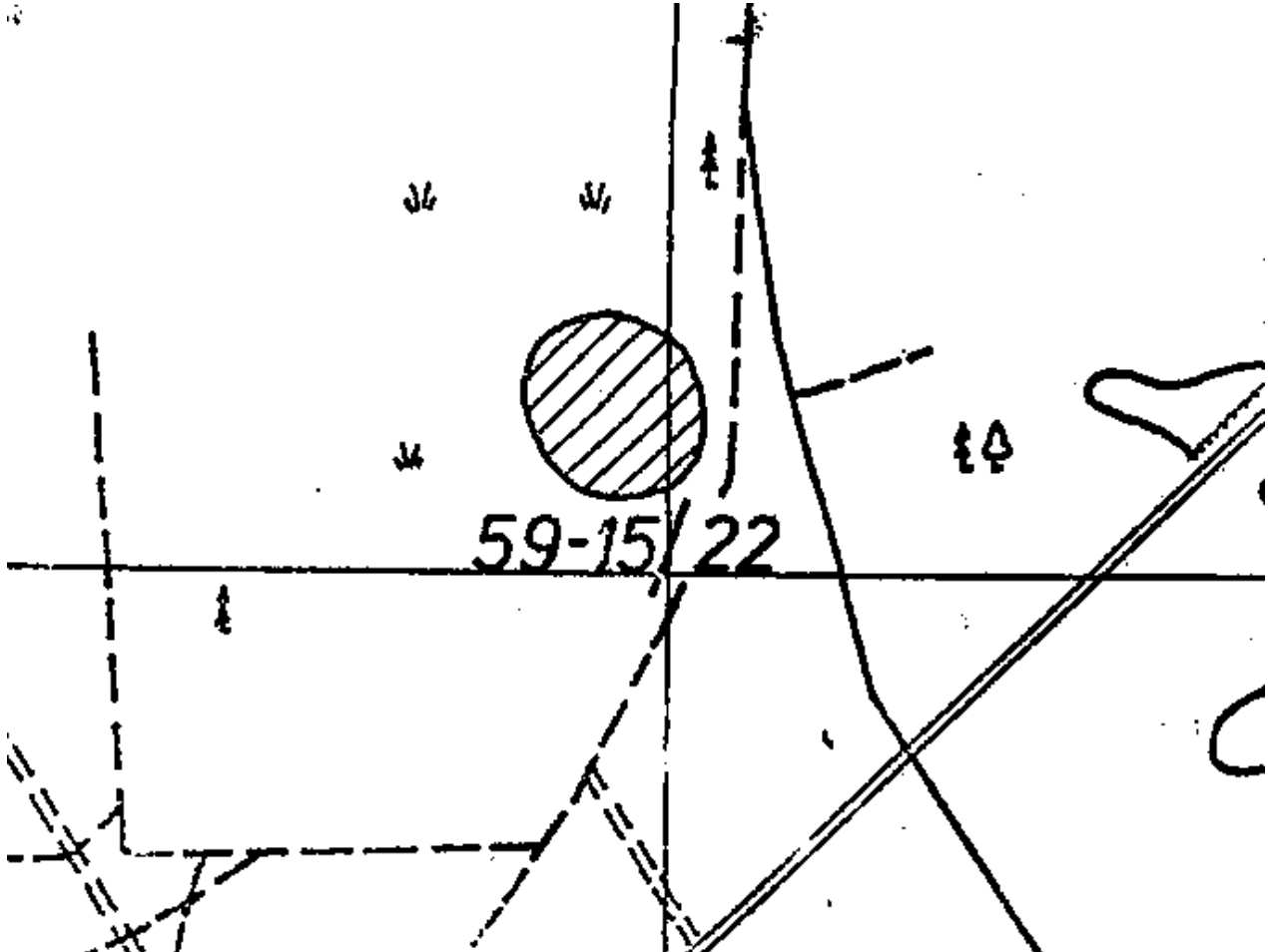
Wszelkie działania w obrębie stanowiska wymagają wcześniejszego uzgodnienia z Wojewódzkim Konserwatorem Zabytków.

10. Wykonanie karty (autor, data i podpis)



E. A. Marek  
08.02.2023 r.

11. Zatwierdzenie karty (podpis wojewódzkiego konserwatora zabytków)

<b>GEZ</b>	<b>KARTA ADRESOWA STANOWISKA ARCHEOLOGICZNEGO</b>		3. Miejscowość
1. Nazwa STANOWISKO ARCHEOLOGICZNE	2. Czas powstania Późne średniowiecze/nowożytność – ślad osadnictwa		<b>MOZÓW</b>
7. Fotografia z opisem wskazującym orientację w stosunku do sąsiednich terenów lub stron świata albo mapa z zaznaczonym stanowiskiem archeologicznym			4. Adres
			AZP <b>59-15</b> Nr na obszarze <b>22</b> Nr w miejscowości <b>9</b>
			5. Przynależność administracyjna  Woj. – lubuskie Powiat – zielonogórski Gmina - Sulechów
Źródło: opracowanie własne na podstawie mapy topograficznej w skali 1:10 000 oraz <u>materiały LWKZ</u>			6. Formy ochrony

. Historia, opis i wartości

Badania poszukiwawcze na obszarze 59-15 zostały przeprowadzone w 1986 roku.

W trakcie tych badań udało się odkryć na tym stanowisku 11 frag. ceramik datowanych na późne średniowiecze bądź nowożytność.

9. Stan zachowania i postulaty dotyczące konserwacji

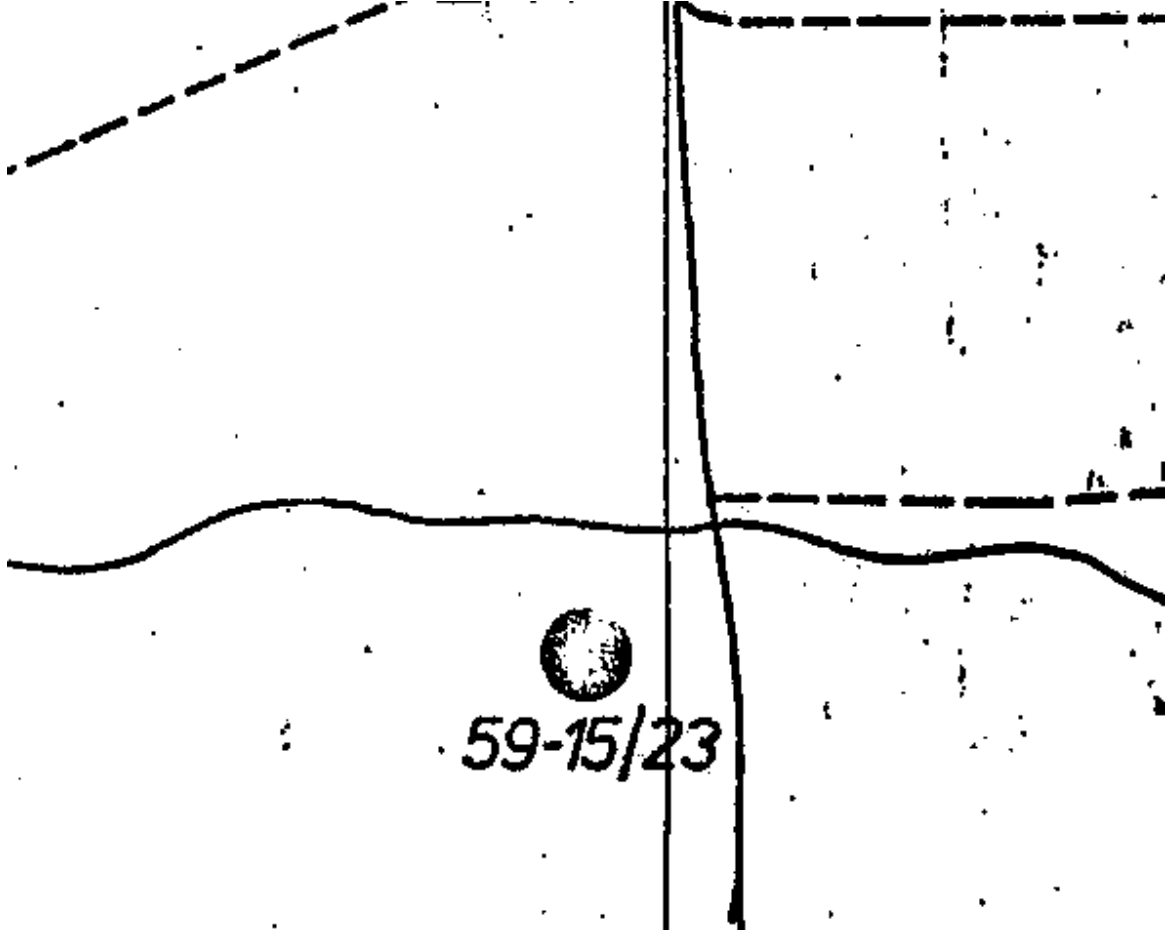
Wszelkie działania w obrębie stanowiska wymagają wcześniejszego uzgodnienia z Wojewódzkim Konserwatorem Zabytków.

10. Wykonanie karty (autor, data i podpis)



E. A. Marek  
08.02.2023 r.

11. Zatwierdzenie karty (podpis wojewódzkiego konserwatora zabytków)

<b>GEZ</b>	<b>KARTA ADRESOWA STANOWISKA ARCHEOLOGICZNEGO</b>		3. Miejscowość
1. Nazwa STANOWISKO ARCHEOLOGICZNE	2. Czas powstania Pradzieje – punkt osadniczy, Późne średniowiecze/nowożytność – punkt osadnictwa		<b>MOZÓW</b>
7. Fotografia z opisem wskazującym orientację w stosunku do sąsiednich terenów lub stron świata albo mapa z zaznaczonym stanowiskiem archeologicznym 			4. Adres AZP <b>59-15</b> Nr na obszarze <b>23</b> Nr w miejscowości <b>10</b> 5. Przynależność administracyjna Woj. – lubuskie Powiat – zielonogórski Gmina - Sulechów 6. Formy ochrony

Źródło: opracowanie własne na podstawie mapy topograficznej w skali 1:10 000 oraz materiały LWKZ

. Historia, opis i wartości

Badania poszukiwawcze na obszarze 59-15 zostały przeprowadzone w 1986 roku.

W trakcie tych badań udało się odkryć na tym stanowisku 2 frag. ceramiki pradziejowej oraz 28 frag. ceramik datowanych na późne średniowiecze bądź nowożytność.

9. Stan zachowania i postulaty dotyczące konserwacji

Wszelkie działania w obrębie stanowiska wymagają wcześniejszego uzgodnienia z Wojewódzkim Konserwatorem Zabytków.

10. Wykonanie karty (autor, data i podpis)

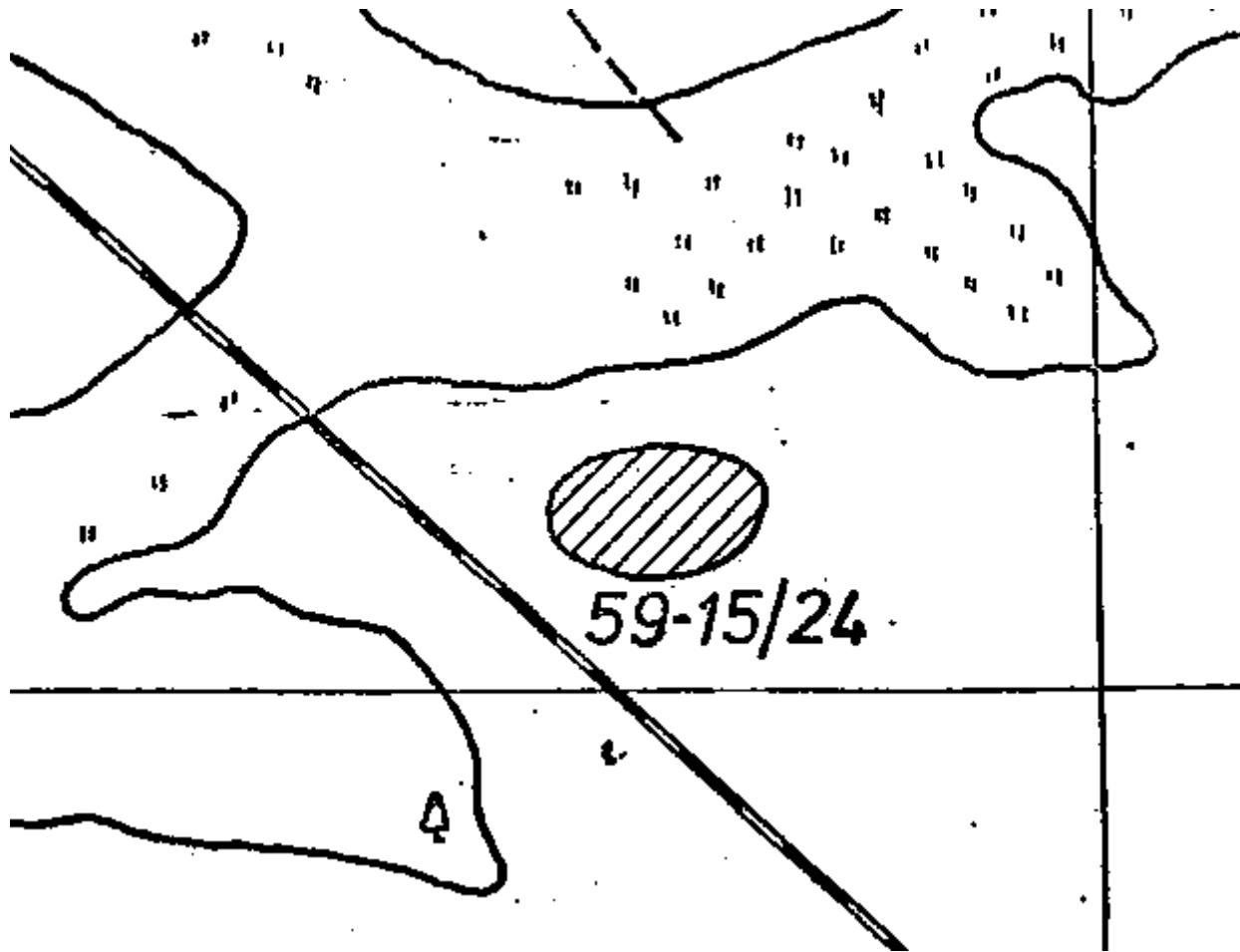


E. A. Marek  
08.02.2023 r.

11. Zatwierdzenie karty (podpis wojewódzkiego konserwatora zabytków)



<b>GEZ</b>	<b>KARTA ADRESOWA STANOWISKA ARCHEOLOGICZNEGO</b>		3. Miejscowość
1. Nazwa STANOWISKO ARCHEOLOGICZNE	2. Czas powstania Okres rzymski – osada, Późne średniowiecze/nowożytność – ślad osadnictwa		<b>MOZÓW</b>
7. Fotografia z opisem wskazującym orientację w stosunku do sąsiednich terenów lub stron świata albo mapa z zaznaczonym stanowiskiem archeologicznym			4. Adres <b>AZP 59-15</b> Nr na obszarze <b>24</b> Nr w miejscowości <b>11</b> 5. Przynależność administracyjna Woj. – lubuskie Powiat – zielonogórski Gmina - Sulechów 6. Formy ochrony <b><u>MPZP Nr: XVIII/171/1996</u></b> z dnia 1996-01-23



Źródło: opracowanie własne na podstawie mapy topograficznej w skali 1:10 000 oraz materiały LWKZ

. Historia, opis i wartości

Badania poszukiwawcze na obszarze 59-15 zostały przeprowadzone w 1986 roku.

W trakcie tych badań udało się odkryć na tym stanowisku 9 frag. ceramiki k. przeworskiej (okres rzymski) oraz 5 frag. ceramik datowanych na późne średniowiecze bądź nowożytność.

9. Stan zachowania i postulaty dotyczące konserwacji

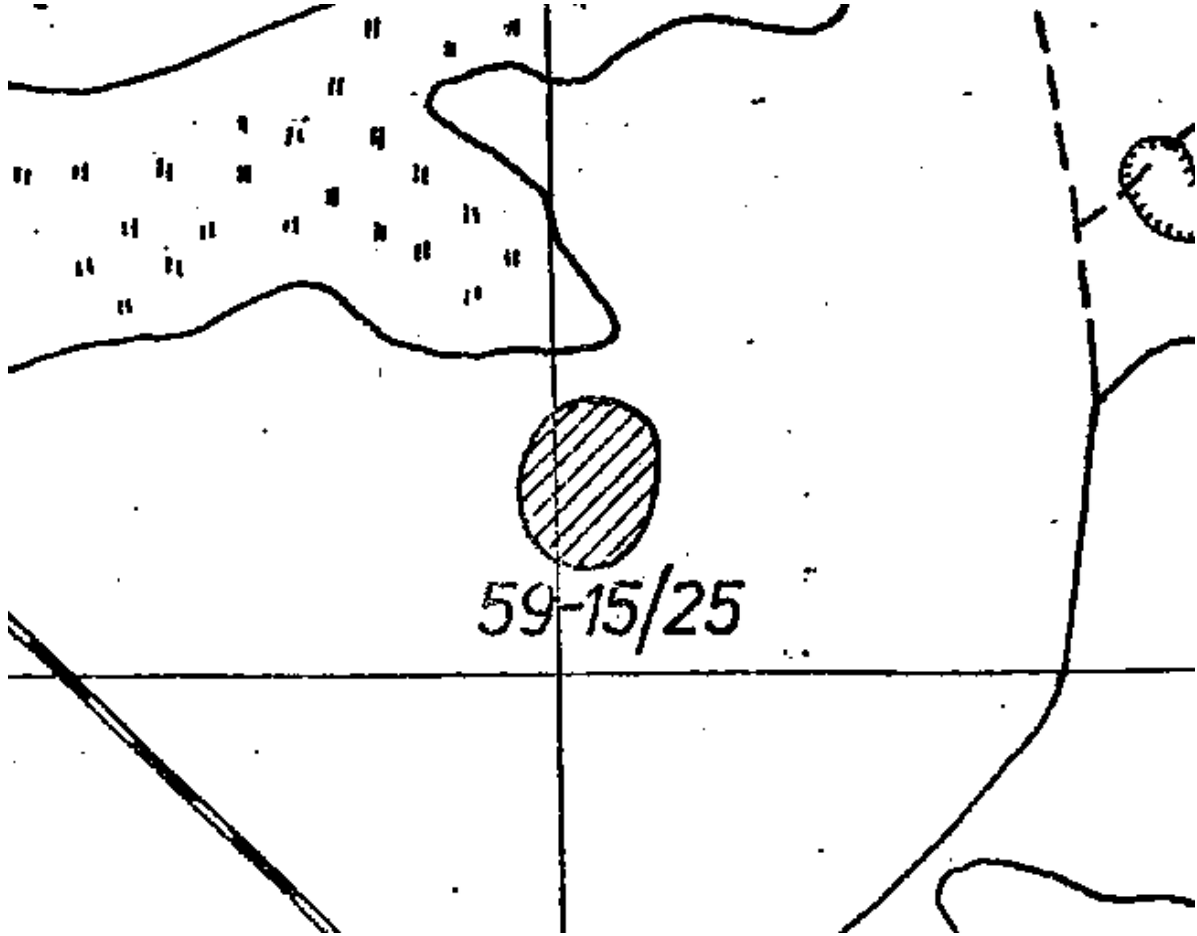
Wszelkie działania w obrębie stanowiska wymagają wcześniejszego uzgodnienia z Wojewódzkim Konserwatorem Zabytków.

10. Wykonanie karty (autor, data i podpis)



E. A. Marek  
08.02.2023 r.

11. Zatwierdzenie karty (podpis wojewódzkiego konserwatora zabytków)

<b>GEZ</b>	<b>KARTA ADRESOWA STANOWISKA ARCHEOLOGICZNEGO</b>		3. Miejscowość
1. Nazwa STANOWISKO ARCHEOLOGICZNE	2. Czas powstania Pradzieje – punkt osadniczy, Późne średniowiecze/nowożytność – ślad osadnictwa		<b>MOZÓW</b>
7. Fotografia z opisem wskazującym orientację w stosunku do sąsiednich terenów lub stron świata albo mapa z zaznaczonym stanowiskiem archeologicznym 			4. Adres AZP 59-15 Nr na obszarze 25 Nr w miejscowości 12 5. Przynależność administracyjna Woj. – lubuskie Powiat – zielonogórski Gmina - Sulechów 6. Formy ochrony <b><u>MPZP Nr: XVIII/171/1996</u></b> z dnia 1996-01-23
Źródło: opracowanie własne na podstawie mapy topograficznej w skali 1:10 000 oraz <u>materiały LWKZ</u>			

. Historia, opis i wartości

Badania poszukiwawcze na obszarze 59-15 zostały przeprowadzone w 1986 roku.

W trakcie tych badań udało się odkryć na tym stanowisku 2 frag. ceramiki pradziejowej oraz 4 frag. ceramik datowanych na późne średniowiecze bądź nowożytność.

9. Stan zachowania i postulaty dotyczące konserwacji

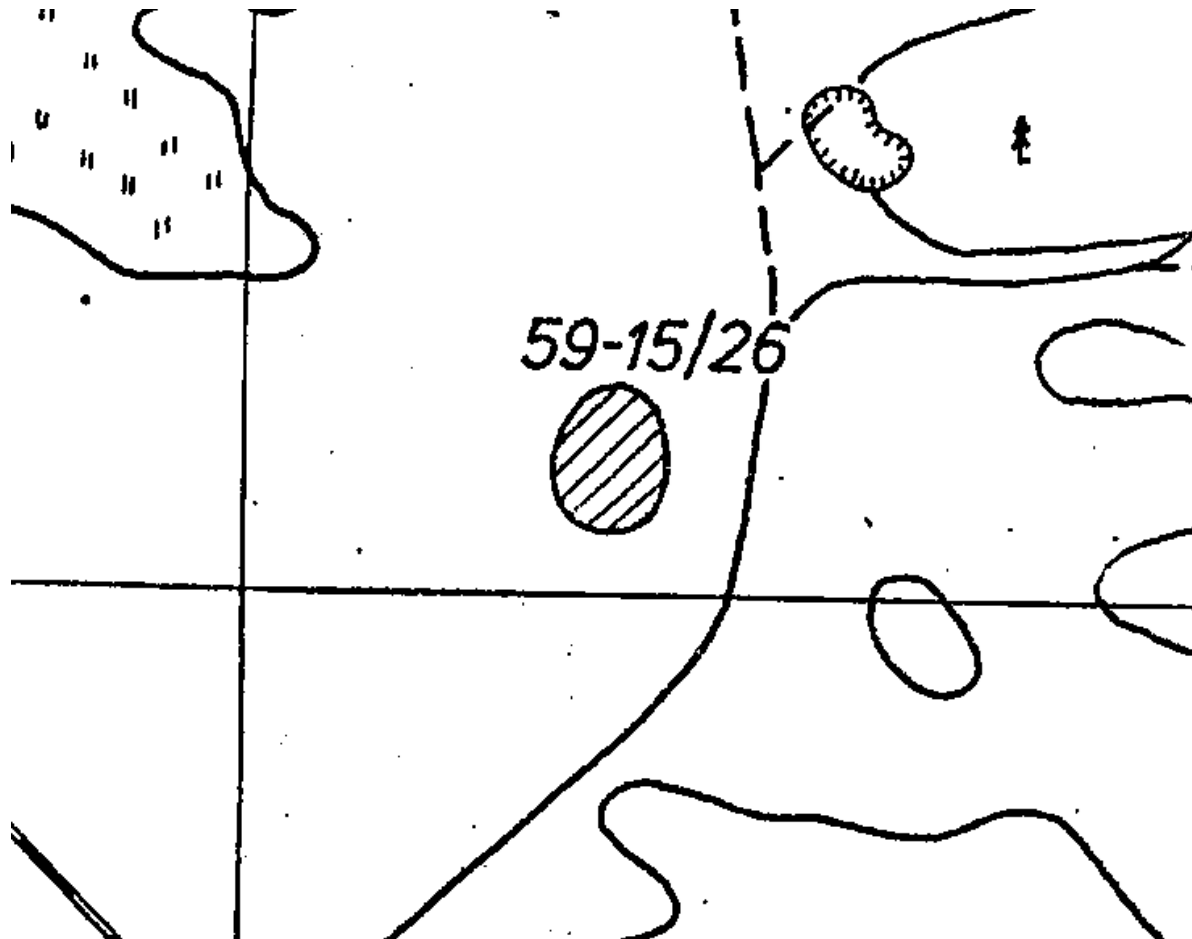
Wszelkie działania w obrębie stanowiska wymagają wcześniejszego uzgodnienia z Wojewódzkim Konserwatorem Zabytków.

10. Wykonanie karty (autor, data i podpis)



E. A. Marek  
08.02.2023 r.

11. Zatwierdzenie karty (podpis wojewódzkiego konserwatora zabytków)

<b>GEZ</b>	<b>KARTA ADRESOWA STANOWISKA ARCHEOLOGICZNEGO</b>		3. Miejscowość
1. Nazwa STANOWISKO ARCHEOLOGICZNE	2. Czas powstania Pradzieje – punkt osadniczy, Późne średniowiecze/nowożytność – ślad osadnictwa		<b>MOZÓW</b>
7. Fotografia z opisem wskazującym orientację w stosunku do sąsiednich terenów lub stron świata albo mapa z zaznaczonym stanowiskiem archeologicznym 			4. Adres <b>AZP 59-15</b> Nr na obszarze <b>26</b> Nr w miejscowości <b>13</b> 5. Przynależność administracyjna Woj. – lubuskie Powiat – zielonogórski Gmina - Sulechów 6. Formy ochrony

Źródło: opracowanie własne na podstawie mapy topograficznej w skali 1:10 000 oraz materiały LWKZ

. Historia, opis i wartości

Badania poszukiwawcze na obszarze 59-15 zostały przeprowadzone w 1986 roku.

W trakcie tych badań udało się odkryć na tym stanowisku 3 frag. ceramiki pradziejowej oraz 2 frag. ceramik datowanych na późne średniowiecze bądź nowożytność.

9. Stan zachowania i postulaty dotyczące konserwacji

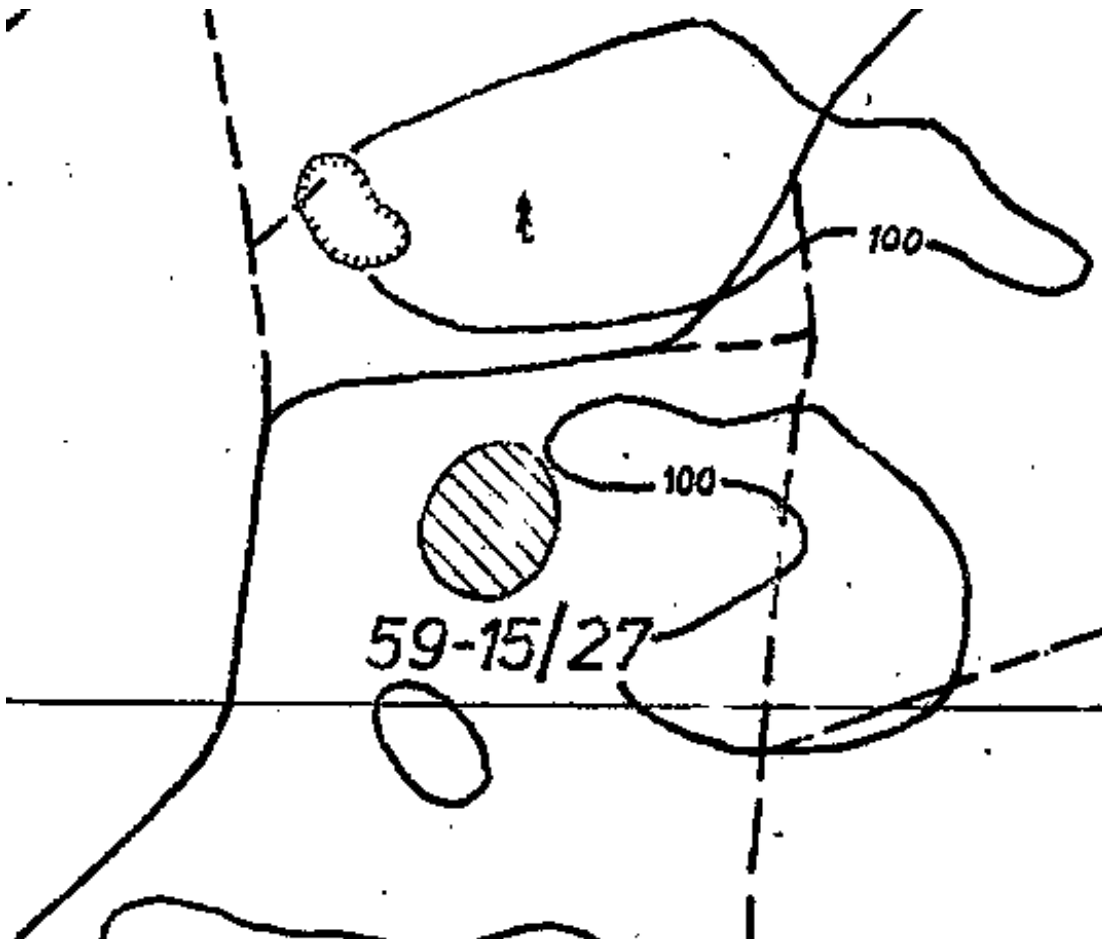
Wszelkie działania w obrębie stanowiska wymagają wcześniejszego uzgodnienia z Wojewódzkim Konserwatorem Zabytków.

10. Wykonanie karty (autor, data i podpis)



E. A. Marek  
08.02.2023 r.

11. Zatwierdzenie karty (podpis wojewódzkiego konserwatora zabytków)

<b>GEZ</b>	<b>KARTA ADRESOWA STANOWISKA ARCHEOLOGICZNEGO</b>		3. Miejscowość
1. Nazwa STANOWISKO ARCHEOLOGICZNE	2. Czas powstania Pradzieje – ślad osadniczy, Późne średniowiecze/nowożytność – ślad osadnictwa		<b>MOZÓW</b>
7. Fotografia z opisem wskazującym orientację w stosunku do sąsiednich terenów lub stron świata albo mapa z zaznaczonym stanowiskiem archeologicznym 			4. Adres <b>AZP 59-15</b> Nr na obszarze <b>27</b> Nr w miejscowości <b>14</b> 5. Przynależność administracyjna Woj. – lubuskie Powiat – zielonogórski Gmina - Sulechów 6. Formy ochrony <b><u>MPZP Nr: 0007.393.2021</u></b> z dnia 2021-07-05
Źródło: opracowanie własne na podstawie mapy topograficznej w skali 1:10 000 oraz <u>materiały LWKZ</u>			

. Historia, opis i wartości

Badania poszukiwawcze na obszarze 59-15 zostały przeprowadzone w 1986 roku.

W trakcie tych badań udało się odkryć na tym stanowisku 1 frag. ceramiki pradziejowej oraz 2 frag. ceramik datowanych na późne średniowiecze bądź nowożytność.

9. Stan zachowania i postulaty dotyczące konserwacji

Wszelkie działania w obrębie stanowiska wymagają wcześniejszego uzgodnienia z Wojewódzkim Konserwatorem Zabytków.

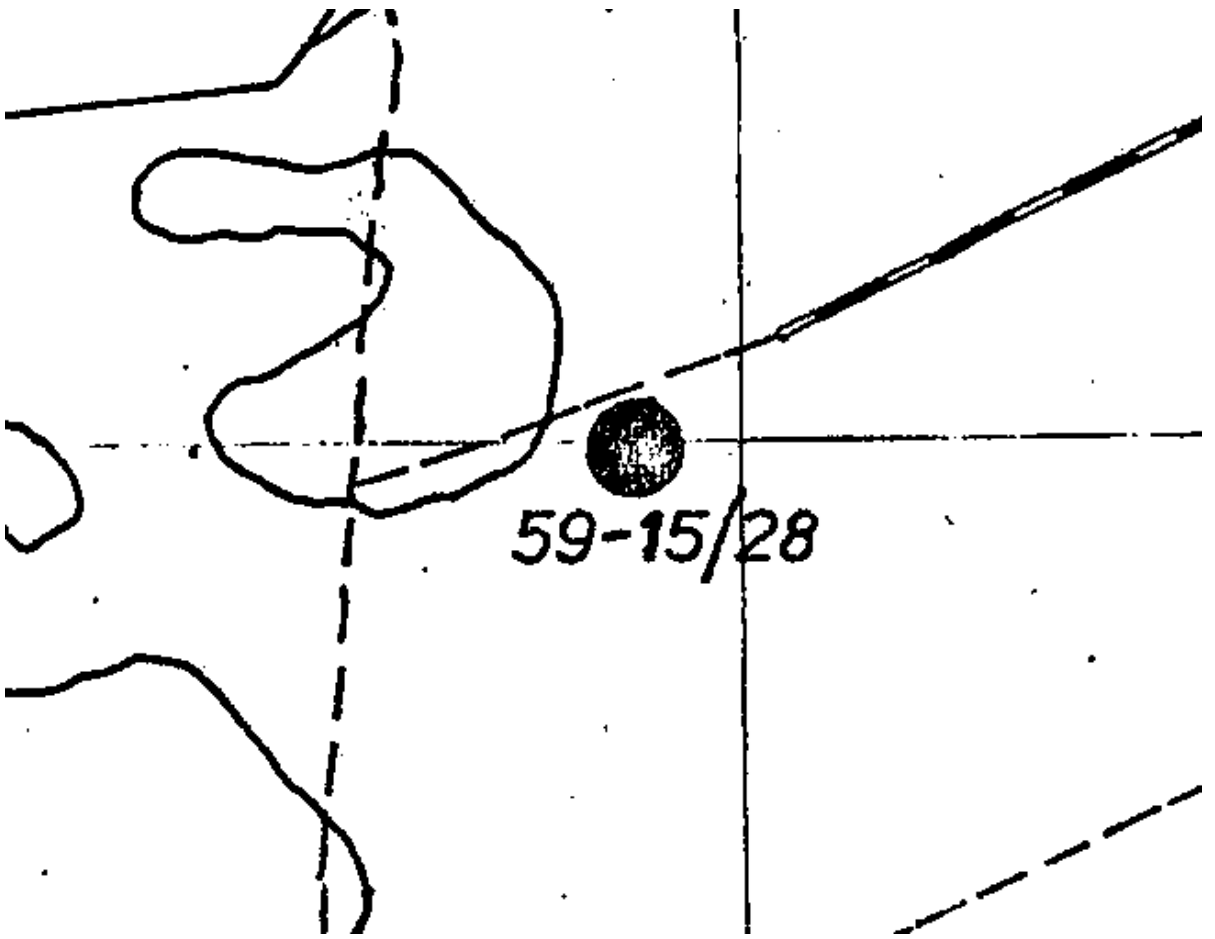
10. Wykonanie karty (autor, data i podpis)



E. A. Marek  
08.02.2023 r.

11. Zatwierdzenie karty (podpis wojewódzkiego konserwatora zabytków)



<b>GEZ</b>	<b>KARTA ADRESOWA STANOWISKA ARCHEOLOGICZNEGO</b>		3. Miejscowość
1. Nazwa STANOWISKO ARCHEOLOGICZNE	2. Czas powstania Pradzieje – ślad osadniczy, Późne średniowiecze/nowożytność – ślad osadnictwa		<b>BRZEZIE K. SULECHOWA</b>
7. Fotografia z opisem wskazującym orientację w stosunku do sąsiednich terenów lub stron świata albo mapa z zaznaczonym stanowiskiem archeologicznym			4. Adres <b>AZP 59-15</b> Nr na obszarze <b>28</b> Nr w miejscowości <b>15</b> <b>(nazwa msc. MOZÓW)</b>
			5. Przynależność administracyjna Woj. – lubuskie Powiat – zielonogórski Gmina - Sulechów
			6. Formy ochrony <b><u>MPZP Nr: 0007.393.2021</u></b> z dnia 2021-07-05

Źródło: opracowanie własne na podstawie mapy topograficznej w skali 1:10 000 oraz materiały LWKZ

. Historia, opis i wartości

Badania poszukiwawcze na obszarze 59-15 zostały przeprowadzone w 1986 roku.

W trakcie tych badań udało się odkryć na tym stanowisku 1 frag. ceramiki pradziejowej oraz 6 frag. ceramik datowanych na późne średniowiecze bądź nowożytność.

9. Stan zachowania i postulaty dotyczące konserwacji

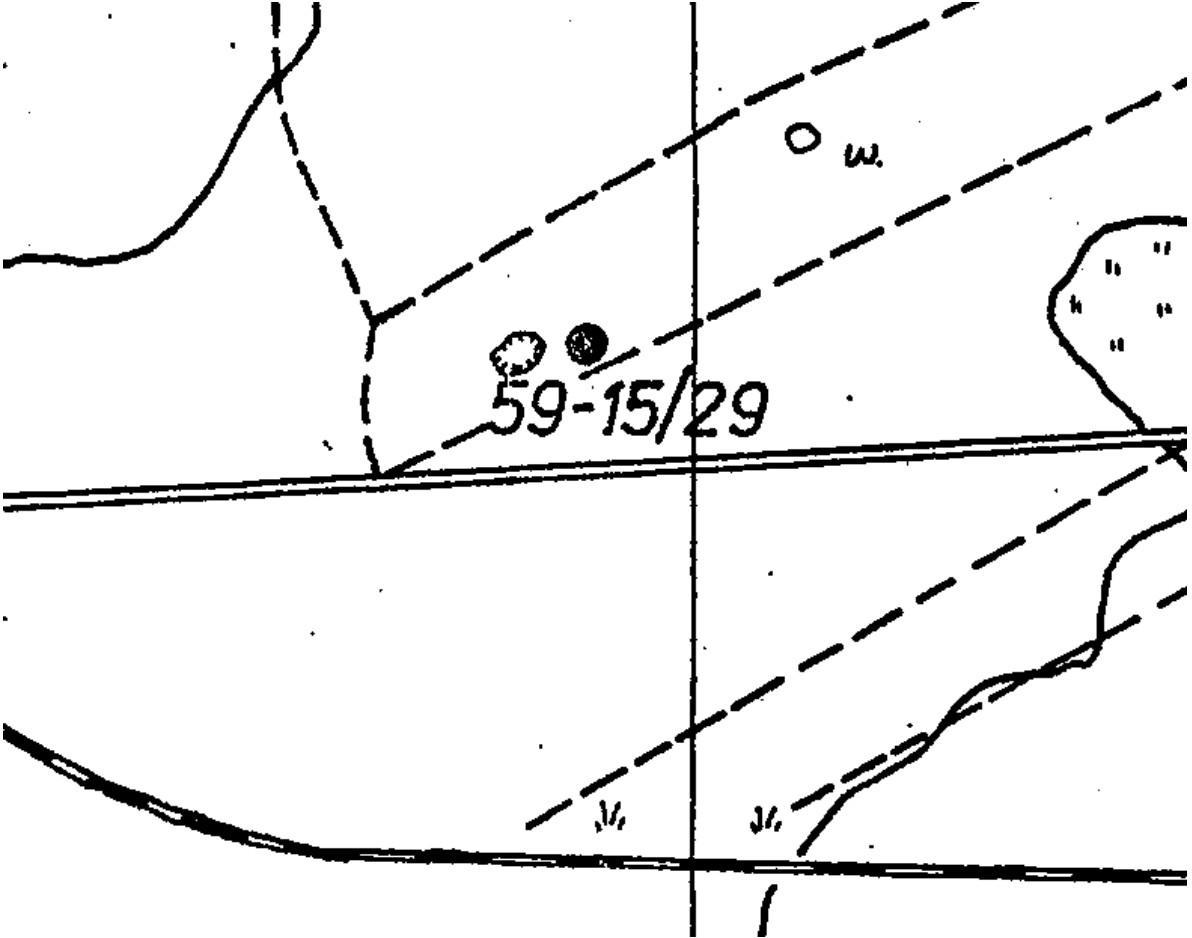
Wszelkie działania w obrębie stanowiska wymagają wcześniejszego uzgodnienia z Wojewódzkim Konserwatorem Zabytków.

10. Wykonanie karty (autor, data i podpis)



E. A. Marek  
08.02.2023 r.

11. Zatwierdzenie karty (podpis wojewódzkiego konserwatora zabytków)

<b>GEZ</b>	<b>KARTA ADRESOWA STANOWISKA ARCHEOLOGICZNEGO</b>		3. Miejscowość
1. Nazwa STANOWISKO ARCHEOLOGICZNE	2. Czas powstania Pradzieje – ślad osadniczy, Późne średniowiecze/nowożytność – ślad osadnictwa		<b>BRZEZIE K. SULECHOWA</b>
7. Fotografia z opisem wskazującym orientację w stosunku do sąsiednich terenów lub stron świata albo mapa z zaznaczonym stanowiskiem archeologicznym 			4. Adres AZP 59-15 Nr na obszarze 29 Nr w miejscowości 16 (nazwa msc. MOZÓW) 5. Przynależność administracyjna Woj. – lubuskie Powiat – zielonogórski Gmina - Sulechów 6. Formy ochrony <b><u>MPZP Nr: 0007.393.2021</u></b> z dnia 2021-07-05
Źródło: opracowanie własne na podstawie mapy topograficznej w skali 1:10 000 oraz <u>materiały LWKZ</u>			

. Historia, opis i wartości

Badania poszukiwawcze na obszarze 59-15 zostały przeprowadzone w 1986 roku.

W trakcie tych badań udało się odkryć na tym stanowisku 1 frag. ceramiki pradziejowej oraz 7 frag. ceramik datowanych na późne średniowiecze bądź nowożytność.

9. Stan zachowania i postulaty dotyczące konserwacji

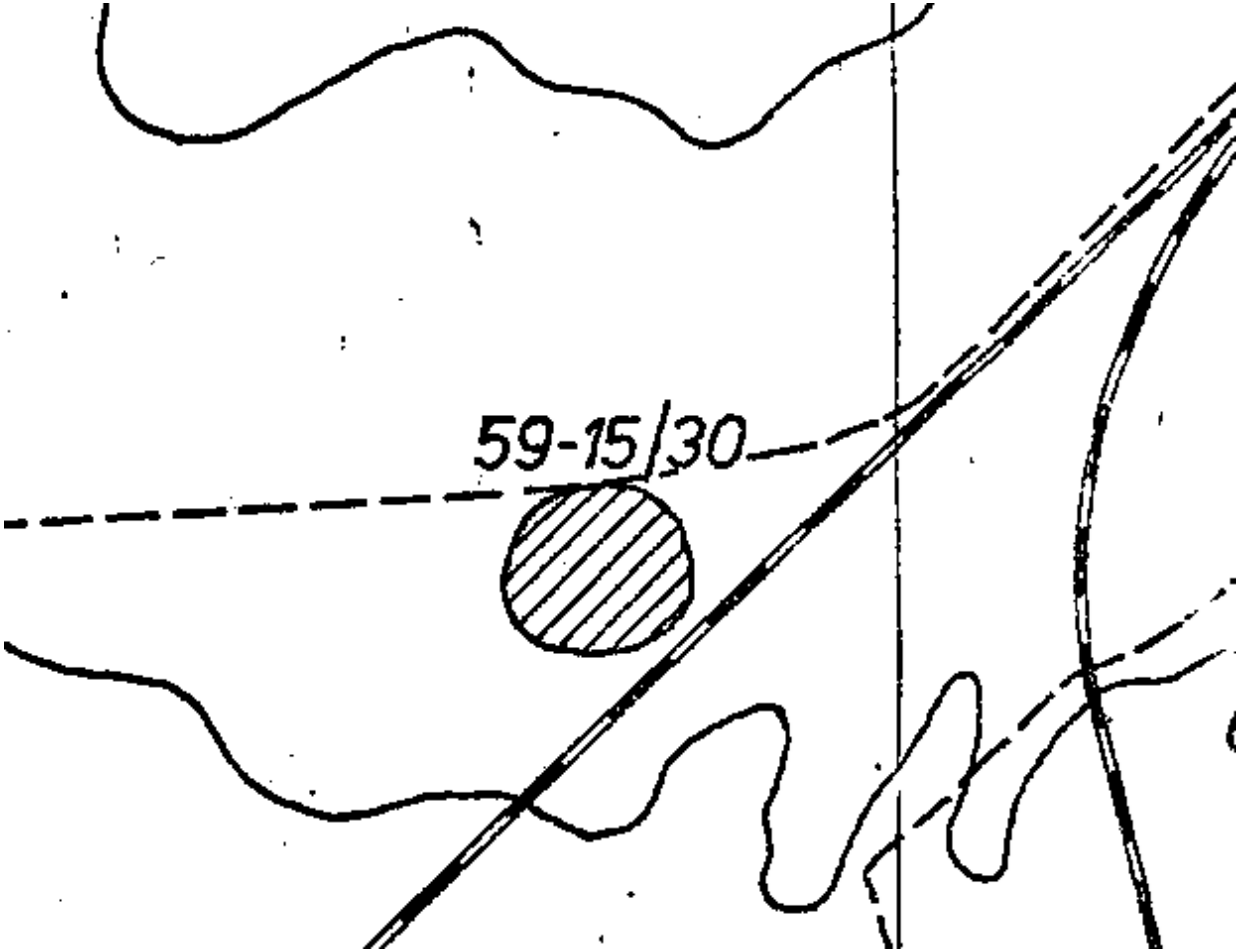
Wszelkie działania w obrębie stanowiska wymagają wcześniejszego uzgodnienia z Wojewódzkim Konserwatorem Zabytków.

10. Wykonanie karty (autor, data i podpis)



E. A. Marek  
08.02.2023 r.

11. Zatwierdzenie karty (podpis wojewódzkiego konserwatora zabytków)

<b>GEZ</b>	<b>KARTA ADRESOWA STANOWISKA ARCHEOLOGICZNEGO</b>		3. Miejscowość
1. Nazwa STANOWISKO ARCHEOLOGICZNE	2. Czas powstania Pradzieje – ślad osadniczy, Późne średniowiecze/nowożytność – ślad osadnictwa		<b>MOZÓW</b>
7. Fotografia z opisem wskazującym orientację w stosunku do sąsiednich terenów lub stron świata albo mapa z zaznaczonym stanowiskiem archeologicznym 			4. Adres <b>AZP 59-15</b> Nr na obszarze <b>30</b> Nr w miejscowości <b>17</b> 5. Przynależność administracyjna Woj. – lubuskie Powiat – zielonogórski Gmina - Sulechów 6. Formy ochrony
Źródło: opracowanie własne na podstawie mapy topograficznej w skali 1:10 000 oraz <u>materiały LWKZ</u>			

. Historia, opis i wartości

Badania poszukiwawcze na obszarze 59-15 zostały przeprowadzone w 1986 roku.

W trakcie tych badań udało się odkryć na tym stanowisku 2 frag. ceramiki pradziejowej oraz 3 frag. ceramik datowanych na późne średniowiecze bądź nowożytność.

9. Stan zachowania i postulaty dotyczące konserwacji

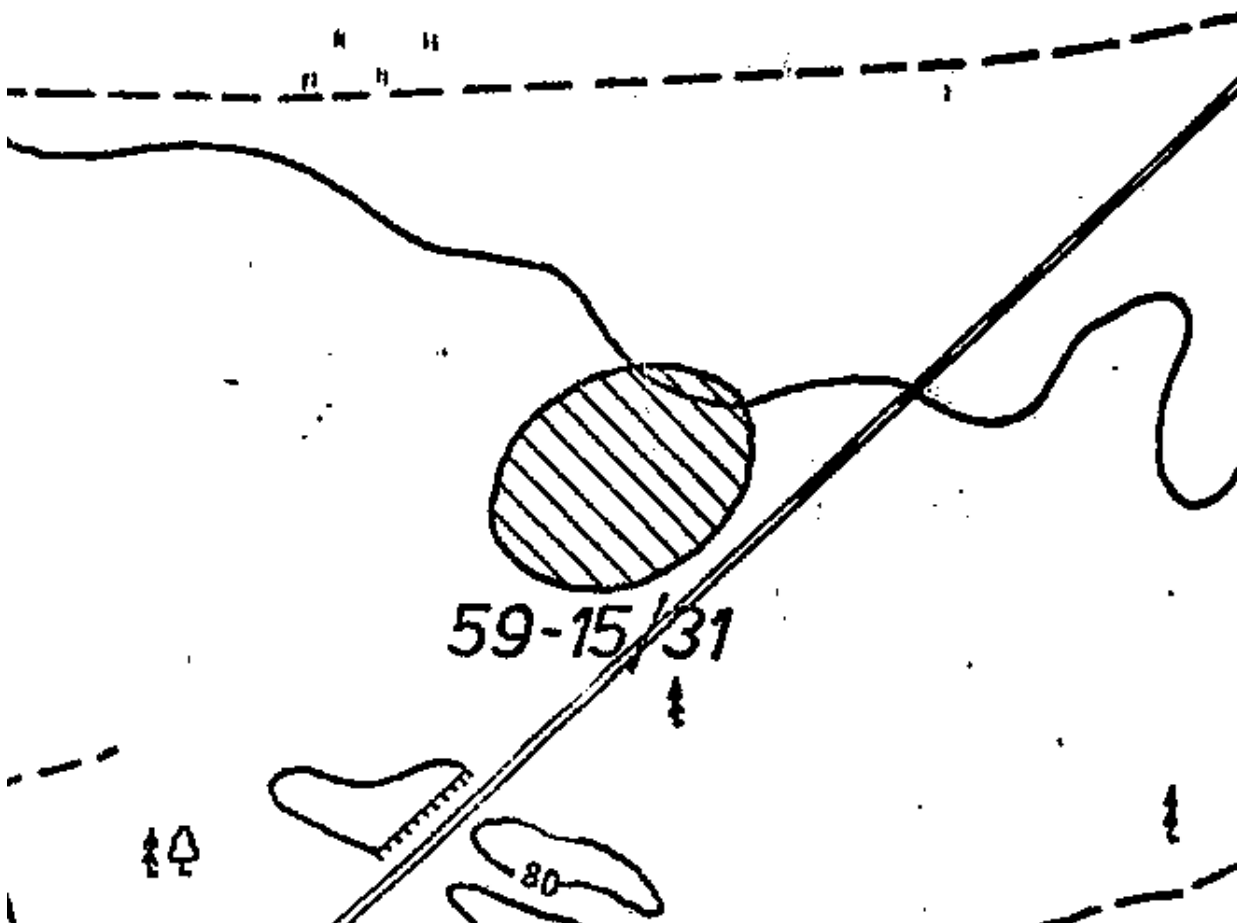
Wszelkie działania w obrębie stanowiska wymagają wcześniejszego uzgodnienia z Wojewódzkim Konserwatorem Zabytków.

10. Wykonanie karty (autor, data i podpis)



E. A. Marek  
08.02.2023 r.

11. Zatwierdzenie karty (podpis wojewódzkiego konserwatora zabytków)

<b>GEZ</b>	<b>KARTA ADRESOWA STANOWISKA ARCHEOLOGICZNEGO</b>		3. Miejscowość
1. Nazwa STANOWISKO ARCHEOLOGICZNE	2. Czas powstania Okres rzymski – osada, Późne średniowiecze/nowożytność – ślad osadnictwa		<b>MOZÓW</b>
7. Fotografia z opisem wskazującym orientację w stosunku do sąsiednich terenów lub stron świata albo mapa z zaznaczonym stanowiskiem archeologicznym			4. Adres AZP <b>59-15</b> Nr na obszarze <b>31</b> Nr w miejscowości <b>18</b> 5. Przynależność administracyjna Woj. – lubuskie Powiat – zielonogórski Gmina - Sulechów 6. Formy ochrony
			
Źródło: opracowanie własne na podstawie mapy topograficznej w skali 1:10 000 oraz materiały LWKZ			

. Historia, opis i wartości

Badania poszukiwawcze na obszarze 59-15 zostały przeprowadzone w 1986 roku.

W trakcie tych badań udało się odkryć na tym stanowisku 18 frag. ceramiki k. przeworskiej (okres rzymski) oraz 15 frag. ceramik datowanych na późne średniowiecze bądź nowożytność.

9. Stan zachowania i postulaty dotyczące konserwacji

Wszelkie działania w obrębie stanowiska wymagają wcześniejszego uzgodnienia z Wojewódzkim Konserwatorem Zabytków.

10. Wykonanie karty (autor, data i podpis)



E. A. Marek  
08.02.2023 r.

11. Zatwierdzenie karty (podpis wojewódzkiego konserwatora zabytków)



<b>GEZ</b>	<b>KARTA ADRESOWA STANOWISKA ARCHEOLOGICZNEGO</b>		3. Miejscowość  <b>MOZÓW</b>
1. Nazwa <b>STANOWISKO ARCHEOLOGICZNE</b>	2. Czas powstania <b>Latten/OWR - ślad osadnictwa</b>		4. Adres <b>AZP 59-15</b> <b>Nr na obszarze 37</b> <b>Nr w miejscowości 19</b>
7. Fotografia z opisem wskazującym orientację w stosunku do sąsiednich terenów lub stron świata albo mapa z zaznaczonym stanowiskiem archeologicznym			5. Przynależność administracyjna  <b>Woj. – lubuskie</b> <b>Powiat – zielonogórski</b> <b>Gmina - Sulechów</b>
			6. Formy ochrony

. Historia, opis i wartości

Badania poszukiwawcze na obszarze 59-15 zostały przeprowadzone w 1986 roku.

Stanowisko znane wcześniej z literatury niemieckiej: Nachrichtenblatt für deutsche Vorzeit. R. XVII:1941, s. 189. Datowanie na latten lub okres wpływów rzymskich określony na podstawie ceramiki.

9. Stan zachowania i postulaty dotyczące konserwacji

**ARCHIWALNE**

10. Wykonanie karty (autor, data i podpis)



E. A. Marek  
08.02.2023 r.

11. Zatwierdzenie karty (podpis wojewódzkiego konserwatora zabytków)

<b>GEZ</b>	<b>KARTA ADRESOWA STANOWISKA ARCHEOLOGICZNEGO</b>		3. Miejscowość  <b>MOZÓW</b>
1. Nazwa <b>STANOWISKO ARCHEOLOGICZNE</b>	2. Czas powstania <b>Późne średniowiecze - ślad osadnictwa</b>		4. Adres <b>AZP 59-15</b> <b>Nr na obszarze 38</b> <b>Nr w miejscowości 20</b>
7. Fotografia z opisem wskazującym orientację w stosunku do sąsiednich terenów lub stron świata albo mapa z zaznaczonym stanowiskiem archeologicznym			5. Przynależność administracyjna <b>Woj. – lubuskie</b> <b>Powiat – zielonogórski</b> <b>Gmina - Sulechów</b>
			6. Formy ochrony

. Historia, opis i wartości

Badania poszukiwawcze na obszarze 59-15 zostały przeprowadzono w 1986 roku.

Stanowisko znane wcześniej z literatury niemieckiej: Nachrichtenblatt für deutsche Vorzeit. R. XVII:1941, s. 7-11. Datowanie na późne średniowiecze określony na podstawie ceramiki.

9. Stan zachowania i postulaty dotyczące konserwacji

**ARCHIWALNE**

10. Wykonanie karty (autor, data i podpis)



E. A. Marek  
08.02.2023 r.

11. Zatwierdzenie karty (podpis wojewódzkiego konserwatora zabytków)

<b>GEZ</b>	<b>KARTA ADRESOWA STANOWISKA ARCHEOLOGICZNEGO</b>		3. Miejscowość
1. Nazwa <b>STANOWISKO ARCHEOLOGICZNE</b>	2. Czas powstania nowożytność - osada		<b>MOZÓW</b>
7. Fotografia z opisem wskazującym orientację w stosunku do sąsiednich terenów lub stron świata albo mapa z zaznaczonym stanowiskiem archeologicznym			4. Adres
			AZP <b>59-15</b> Nr na obszarze <b>46</b> Nr w miejscowości <b>22</b>
			Źródło: opracowanie własne na podstawie mapy topograficznej w skali 1:10 000 oraz <u>materiały LWKZ</u>
			6. Formy ochrony  <u><b>MPZP Nr: 0007.393.2021</b></u> z dnia 2021-07-05

. Historia, opis i wartości

Badania poszukiwawcze na obszarze 59-15 zostały przeprowadzone w 1986 roku. W tym czasie nie zostało odkryte.

W roku 2006 podczas badań powierzchniowych przy budowie drogi S-3 odkryto 11 frag. ceramiki nowożytnej. Badania sondażowe nie przyniosły pozytywnych wyników.

9. Stan zachowania i postulaty dotyczące konserwacji

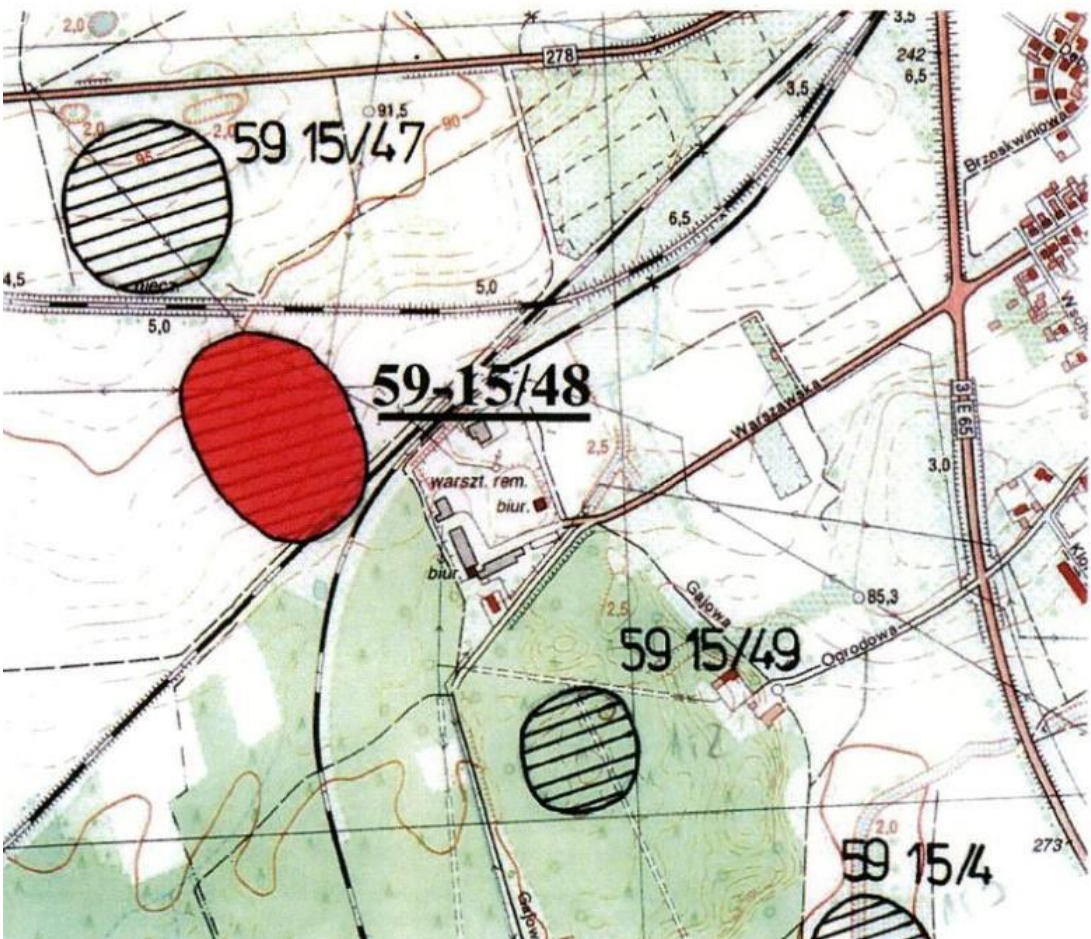
Wszelkie działania w obrębie stanowiska wymagają wcześniejszego uzgodnienia z Wojewódzkim Konserwatorem Zabytków.


10. Wykonanie karty (autor, data i podpis)



E. A. Marek  
08.02.2023 r.

11. Zatwierdzenie karty (podpis wojewódzkiego konserwatora zabytków)

GEZ	<b>KARTA ADRESOWA STANOWISKA ARCHEOLOGICZNEGO</b>		3. Miejscowość
1. Nazwa <b>STANOWISKO ARCHEOLOGICZNE</b>	2. Czas powstania Okres wpływów rzymskich – osada, wczesne średniowiecze – osada, nowożytność - osada		<b>BRZEZIE K. SULECHOWA/SULECHÓW</b>
7. Fotografia z opisem wskazującym orientację w stosunku do sąsiednich terenów lub stron świata albo mapa z zaznaczonym stanowiskiem archeologicznym			4. Adres
			AZP <b>59-15</b> Nr na obszarze <b>48</b> Nr w miejscowości <b>23 (nazwa mśc. MOZÓW)</b>
			Źródło: opracowanie własne na podstawie mapy topograficznej w skali 1:10 000 oraz materiały LWKZ
			6. Formy ochrony  <b><u>MPZP Nr: XLV/432/2006</u></b> z dnia 2006-10-27

<p>. Historia, opis i wartości</p> <p>Badania poszukiwawcze na obszarze 59-15 zostały przeprowadzone w 1986 roku. W tym czasie nie zostało odkryte. W roku 2006 podczas badań powierzchniowo-sondażowych przy budowie drogi S-3 odkryto 31 frag. ceramiki z okresu wpływów rzymskich, 21 frag. ceramiki wczesnośredniowiecznej oraz 61 frag. ceramiki nowożytnej.</p>	<p>9. Stan zachowania i postulaty dotyczące konserwacji</p> <p>Wszelkie działania w obrębie stanowiska wymagają wcześniejszego uzgodnienia z Wojewódzkim Konserwatorem Zabytków.</p>	
	<p>10. Wykonanie karty (autor, data i podpis)</p>  <p>E. A. Marek 08.02.2023 r.</p>	<p>11. Zatwierdzenie karty (podpis wojewódzkiego konserwatora zabytków)</p>



<b>GEZ</b>	<b>KARTA ADRESOWA STANOWISKA ARCHEOLOGICZNEGO</b>		3. Miejscowość
1. Nazwa <b>STANOWISKO ARCHEOLOGICZNE</b>	2. Czas powstania nowożytność – osada?		<b>NOWY ŚWIAT</b>
7. Fotografia z opisem wskazującym orientację w stosunku do sąsiednich terenów lub stron świata albo mapa z zaznaczonym stanowiskiem archeologicznym			4. Adres
			4. Adres <b>AZP 59-15</b> Nr na obszarze <b>51</b> Nr w miejscowości <b>1</b>
			5. Przynależność administracyjna  Woj. – lubuskie Powiat – zielonogórski Gmina - Sulechów
Źródło: opracowanie własne na podstawie mapy topograficznej w skali 1:10 000 oraz <u>materiały LWKZ</u>			6. Formy ochrony  <b>MPZP Nr: 0007.468.2017 z dnia 2017-12-19</b>

. Historia, opis i wartości

Badania poszukiwawcze na obszarze 59-15 zostały przeprowadzone w 1986 roku.

W trakcie tych badań nie udało się odkryć tego stanowiska.

Następnie w roku 2006 trwały na tym obszarze badania powierzchniowo-sondażowe w ramach planowanej inwestycji budowy drogi S-3. Na nowo odkrytym stanowisku znaleziono 16 frag. ceramiki nowożytnej.

9. Stan zachowania i postulaty dotyczące konserwacji

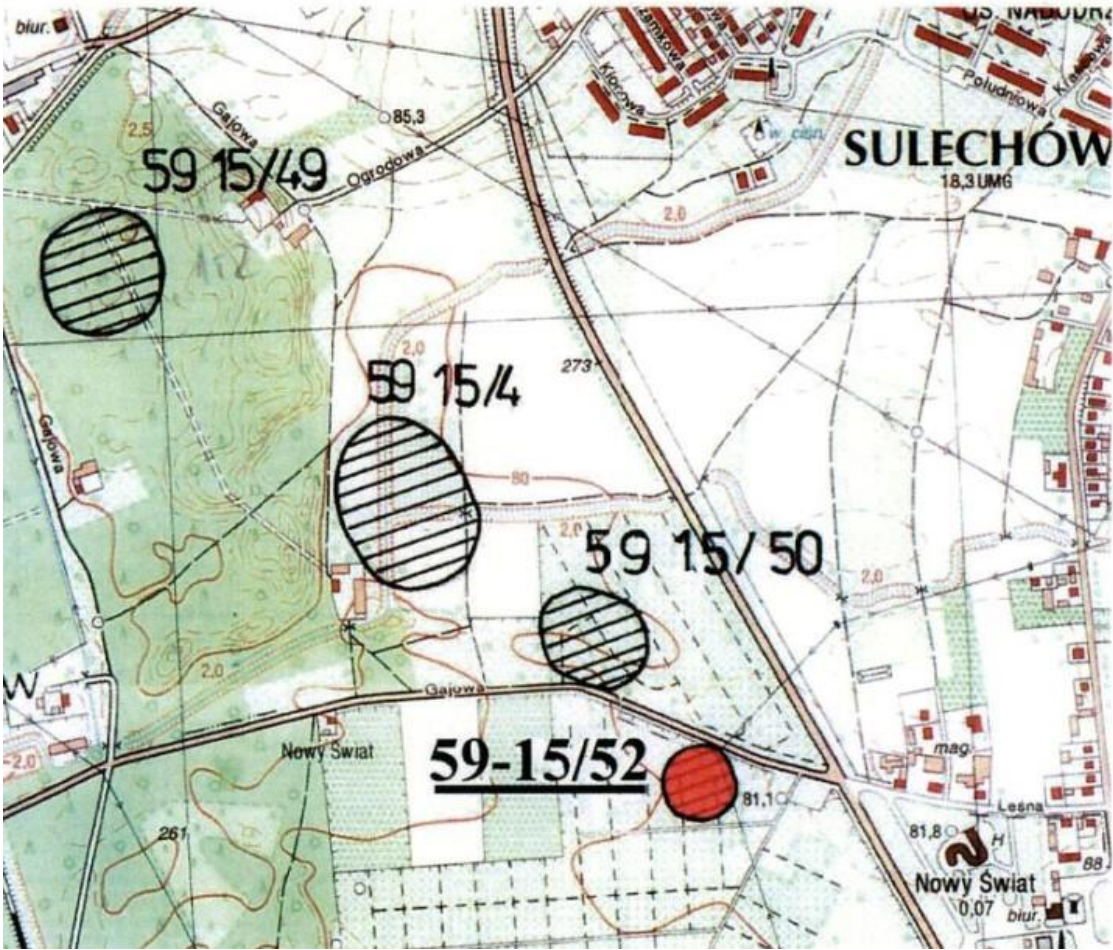
Wszelkie działania w obrębie stanowiska wymagają wcześniejszego uzgodnienia z Wojewódzkim Konserwatorem Zabytków.

10. Wykonanie karty (autor, data i podpis)



E. A. Marek  
10.02.2023 r.

11. Zatwierdzenie karty (podpis wojewódzkiego konserwatora zabytków)

<b>GEZ</b>	<b>KARTA ADRESOWA STANOWISKA ARCHEOLOGICZNEGO</b>		3. Miejscowość
1. Nazwa STANOWISKO ARCHEOLOGICZNE	2. Czas powstania nowożytność – osada?		<b>NOWY ŚWIAT</b>
7. Fotografia z opisem wskazującym orientację w stosunku do sąsiednich terenów lub stron świata albo mapa z zaznaczonym stanowiskiem archeologicznym			4. Adres
			4. Adres <b>AZP 59-15</b> Nr na obszarze <b>52</b> Nr w miejscowości <b>2</b>
			5. Przynależność administracyjna  Woj. – lubuskie Powiat – zielonogórski Gmina - Sulechów
Źródło: opracowanie własne na podstawie mapy topograficznej w skali 1:10 000 oraz <u>materiały LWKZ</u>			6. Formy ochrony  <b>MPZP Nr: XLV/432/2006 z dnia 2006-10-27</b>

. Historia, opis i wartości

Badania poszukiwawcze na obszarze 59-15 zostały przeprowadzone w 1986 roku.

W trakcie tych badań nie udało się odkryć tego stanowiska.

Następnie w roku 2006 trwały na tym obszarze badania powierzchniowo-sondażowe w ramach planowanej inwestycji budowy drogi S-3. Na nowo odkrytym stanowisku znaleziono 13 frag. ceramiki nowożytnej.

9. Stan zachowania i postulaty dotyczące konserwacji

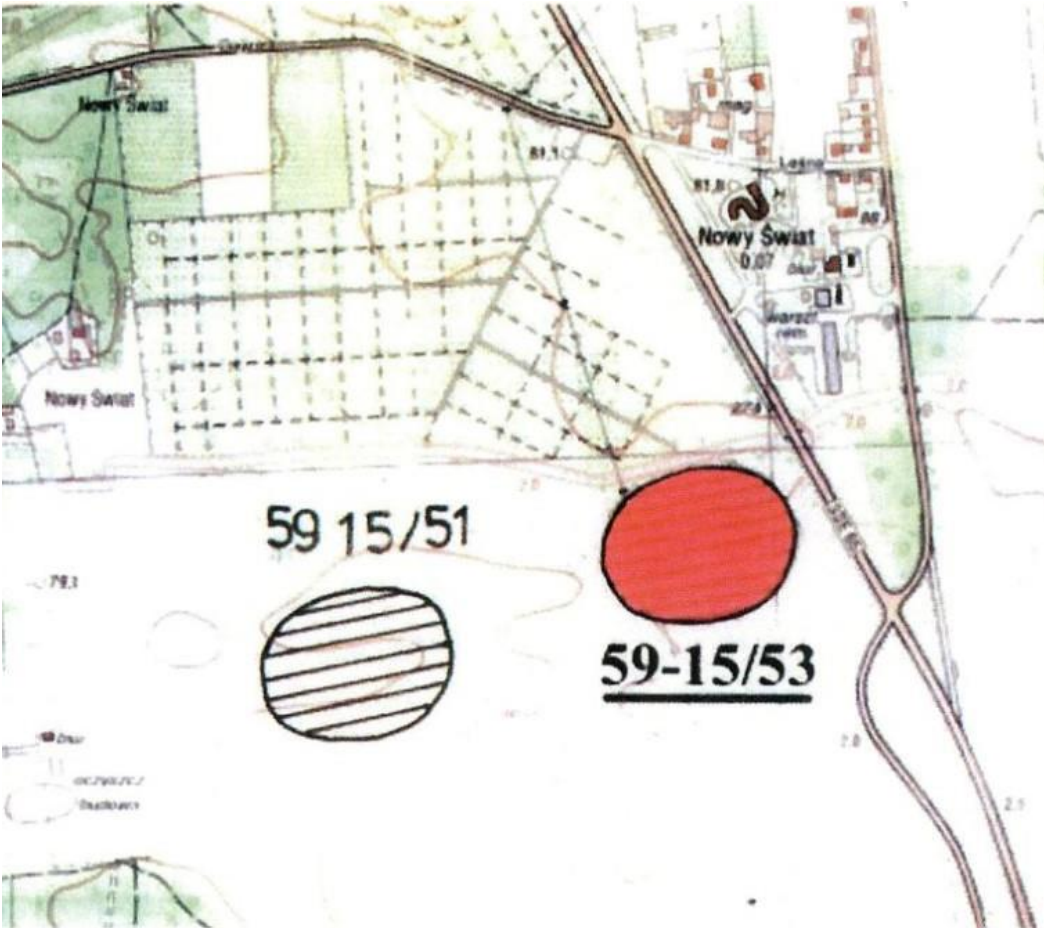
Wszelkie działania w obrębie stanowiska wymagają wcześniejszego uzgodnienia z Wojewódzkim Konserwatorem Zabytków.

10. Wykonanie karty (autor, data i podpis)



E. A. Marek  
10.02.2023 r.

11. Zatwierdzenie karty (podpis wojewódzkiego konserwatora zabytków)

<b>GEZ</b>	<b>KARTA ADRESOWA STANOWISKA ARCHEOLOGICZNEGO</b>		3. Miejscowość
1. Nazwa <b>STANOWISKO ARCHEOLOGICZNE</b>	2. Czas powstania Pradzieje – ślad osadniczy, k. łużycka - ślad osadniczy, nowożytność – osada		<b>NOWY ŚWIAT</b>
7. Fotografia z opisem wskazującym orientację w stosunku do sąsiednich terenów lub stron świata albo mapa z zaznaczonym stanowiskiem archeologicznym			4. Adres
			AZP <b>59-15</b> Nr na obszarze <b>53</b> Nr w miejscowości <b>3</b>
			5. Przynależność administracyjna  Woj. – lubuskie Powiat – zielonogórski Gmina - Sulechów
Źródło: opracowanie własne na podstawie mapy topograficznej w skali 1:10 000 oraz <u>materiały LWKZ</u>			6. Formy ochrony  <b>MPZP Nr: 0007.468.2017</b> z dnia 2017-12-19

. Historia, opis i wartości

Badania poszukiwawcze na obszarze 59-15 zostały przeprowadzone w 1986 roku.

W trakcie tych badań nie udało się odkryć tego stanowiska.

Następnie w roku 2006 trwały na tym obszarze badania powierzchniowo-sondażowe w ramach planowanej inwestycji budowy drogi S-3. Na nowo odkrytym stanowisku znaleziono 1 frag. ceramiki pradziejowej, 1 frag. ceramiki k. łużyckiej oraz 109 frag. ceramiki nowożytniej.

9. Stan zachowania i postulaty dotyczące konserwacji

Wszelkie działania w obrębie stanowiska wymagają wcześniejszego uzgodnienia z Wojewódzkim Konserwatorem Zabytków.

10. Wykonanie karty (autor, data i podpis)



E. A. Marek  
10.02.2023 r.

11. Zatwierdzenie karty (podpis wojewódzkiego konserwatora zabytków)

<b>GEZ</b>	<b>KARTA ADRESOWA STANOWISKA ARCHEOLOGICZNEGO</b>		3. Miejscowość
1. Nazwa STANOWISKO ARCHEOLOGICZNE	2. Czas powstania Neolit – ślad osadniczy		<b>SULECHÓW</b>
7. Fotografia z opisem wskazującym orientację w stosunku do sąsiednich terenów lub stron świata albo mapa z zaznaczonym stanowiskiem archeologicznym			4. Adres <b>AZP 59-15</b> Nr na obszarze <b>32</b> Nr w miejscowości <b>1</b>
			5. Przynależność administracyjna Woj. – lubuskie Powiat – zielonogórski Gmina - Sulechów
			6. Formy ochrony

. Historia, opis i wartości

Badania poszukiwawcze na obszarze 59-15 zostały przeprowadzone w 1986 roku.

Stanowisko to było znane już wcześniej ze starszej literatury niemieckiej: Nachrichtenblatt für deutsche Vorzeit, r. 1937, z. 10-11, ryc. 22 oraz archiwum muzeum w Poczdamie (brak oznaczenia na mapie). Podano tylko informację, że znaleziono siekierkę kamienną datowaną na k. ceramiki wstęgowej rytej.

9. Stan zachowania i postulaty dotyczące konserwacji

**ARCHIWALNE**

10. Wykonanie karty (autor, data i podpis)



E. A. Marek  
10.02.2023 r.

11. Zatwierdzenie karty (podpis wojewódzkiego konserwatora zabytków)



<b>GEZ</b>	<b>KARTA ADRESOWA STANOWISKA ARCHEOLOGICZNEGO</b>		3. Miejscowość
1. Nazwa <b>STANOWISKO ARCHEOLOGICZNE</b>	2. Czas powstania <b>XI-XIII – osada</b>		<b>SULECHÓW</b>
7. Fotografia z opisem wskazującym orientację w stosunku do sąsiednich terenów lub stron świata albo mapa z zaznaczonym stanowiskiem archeologicznym			4. Adres <b>AZP 59-15</b> Nr na obszarze <b>33</b> Nr w miejscowości <b>2</b>
			5. Przynależność administracyjna <b>Woj. – lubuskie</b> <b>Powiat – zielonogórski</b> <b>Gmina - Sulechów</b>
			6. Formy ochrony

. Historia, opis i wartości

Badania poszukiwawcze na obszarze 59-15 zostały przeprowadzone w 1986 roku.

Stanowisko to było znane już wcześniej ze archiwum muzeum w Poczdamie (brak oznaczenia na mapie) oraz W. Hensel, Z. Hilczer-Kurnatowska „Studia i materiały do osadnictwa wielkopolski wczesnohistorycznej” 1987, s. 300. Stanowisko zostało wydatowane na XI-XIII w. na podstawie ceramiki oraz łańcuszka z siedmioma wisiorkami.

9. Stan zachowania i postulaty dotyczące konserwacji

## ARCHIWALNE

10. Wykonanie karty (autor, data i podpis)



E. A. Marek  
10.02.2023 r.

11. Zatwierdzenie karty (podpis wojewódzkiego konserwatora zabytków)

<b>GEZ</b>	<b>KARTA ADRESOWA STANOWISKA ARCHEOLOGICZNEGO</b>		3. Miejscowość
1. Nazwa STANOWISKO ARCHEOLOGICZNE	2. Czas powstania Epoka brązu – cmentarzysko		<b>SULECHÓW</b>
7. Fotografia z opisem wskazującym orientację w stosunku do sąsiednich terenów lub stron świata albo mapa z zaznaczonym stanowiskiem archeologicznym			4. Adres <b>AZP 59-15</b> Nr na obszarze <b>34</b> Nr w miejscowości <b>3</b>
			5. Przynależność administracyjna Woj. – lubuskie Powiat – zielonogórski Gmina - Sulechów
			6. Formy ochrony

. Historia, opis i wartości

Badania poszukiwawcze na obszarze 59-15 zostały przeprowadzone w 1986 roku.

Stanowisko to było znane już wcześniej ze archiwum muzeum w Poczdamie (brak oznaczenia na mapie) oraz danych z archiwum WKZ w Zielonej Górze. Stanowisko zostało wydatowane na k. łużycką. na podstawie grobu.

9. Stan zachowania i postulaty dotyczące konserwacji

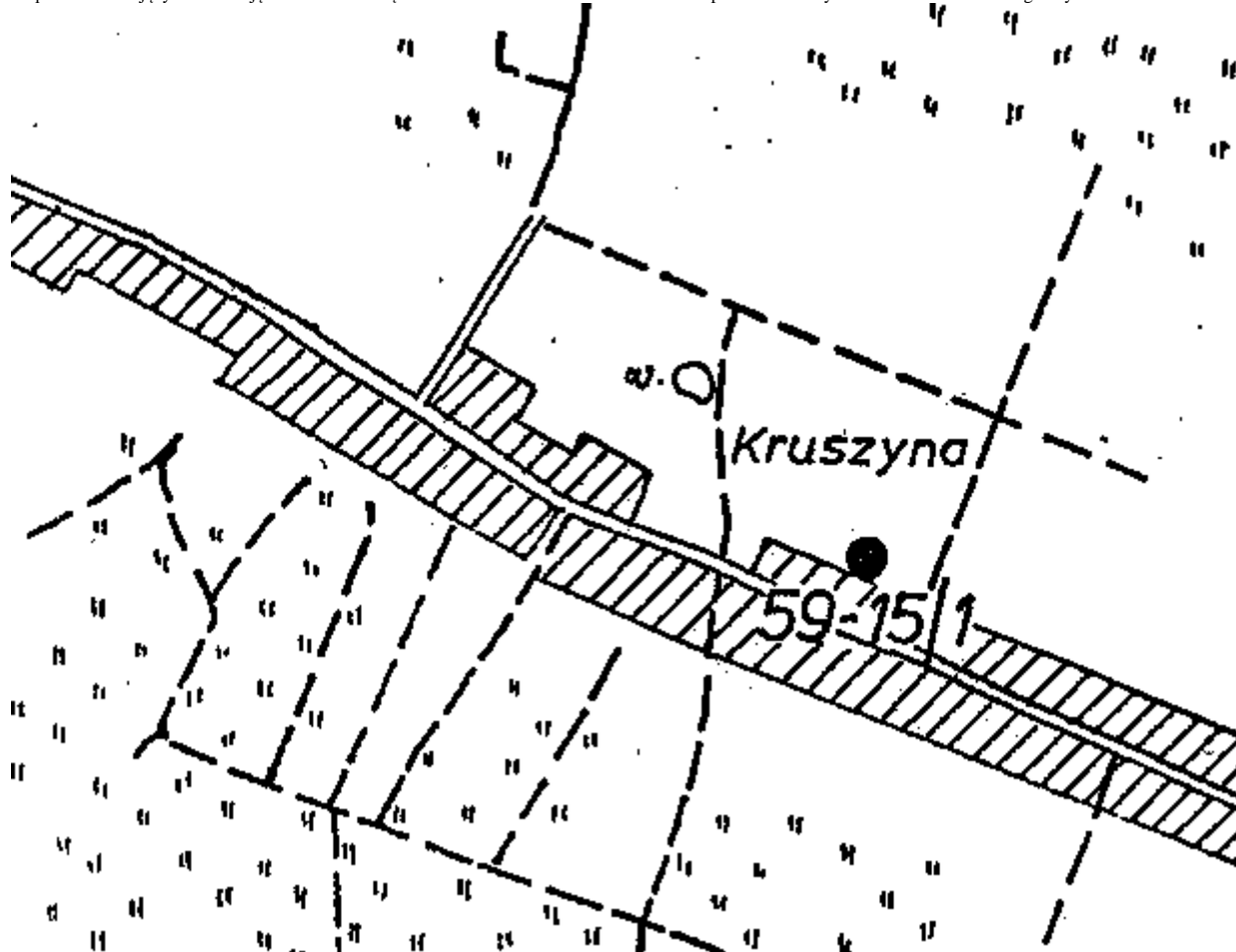
**ARCHIWALNE**


10. Wykonanie karty (autor, data i podpis)



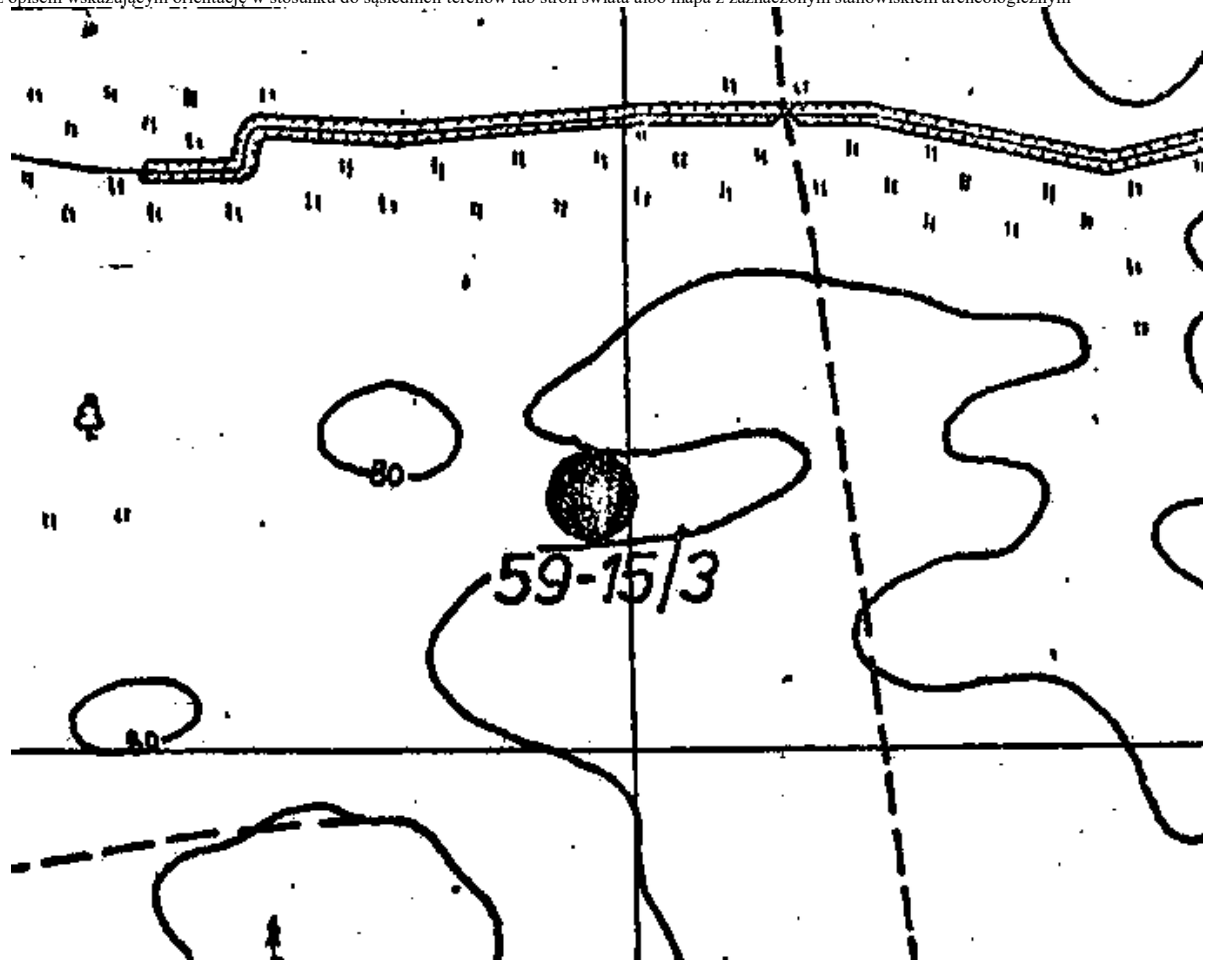
E. A. Marek  
10.02.2023 r.

11. Zatwierdzenie karty (podpis wojewódzkiego konserwatora zabytków)

<b>GEZ</b>	<b>KARTA ADRESOWA STANOWISKA ARCHEOLOGICZNEGO</b>		3. Miejscowość
1. Nazwa STANOWISKO ARCHEOLOGICZNE	2. Czas powstania XVII-XVIII – skarb		<b>KRUSZYNA</b>
7. Fotografia z opisem wskazującym orientację w stosunku do sąsiednich terenów lub stron świata albo mapa z zaznaczonym stanowiskiem archeologicznym			4. Adres AZP 59-15 Nr na obszarze 1 Nr w miejscowości 4 (nazwa msc. SULECHÓW)
			5. Przynależność administracyjna Woj. – lubuskie Powiat – zielonogórski Gmina - Sulechów
<p>Źródło: opracowanie własne na podstawie mapy topograficznej w skali 1:10 000 oraz <u>materiały LWKZ</u></p>			6. Formy ochrony

<p>. Historia, opis i wartości</p> <p>Badania poszukiwawcze na obszarze 59-15 zostały przeprowadzono w 1986 roku.</p> <p>Stanowisko to było znane już wcześniej ze archiwum muzeum w Poczdamie (brak oznaczenia na mapie) oraz danych z archiwum Muzeum Archeologicznego oraz archiwum WKZ i mapy archiwalnej MASN w Zielonej Górze. Stanowisko zostało wydatowane na k. XVII-XVIII. na podstawie monet.</p> <p>Nie zostało zweryfikowane pozytywnie w trakcie badań w 1986 roku.</p>	<p>9. Stan zachowania i postulaty dotyczące konserwacji</p> <p>Wszelkie działania w obrębie stanowiska wymagają wcześniejszego uzgodnienia z Wojewódzkim Konserwatorem Zabytków.</p>
	<p>10. Wykonanie karty (autor, data i podpis)</p> <p></p> <p>E. A. Marek 10.02.2023 r.</p> <p>11. Zatwierdzenie karty (podpis wojewódzkiego konserwatora zabytków)</p>

<b>GEZ</b>	<b>KARTA ADRESOWA STANOWISKA ARCHEOLOGICZNEGO</b>		3. Miejscowość
1. Nazwa STANOWISKO ARCHEOLOGICZNE	2. Czas powstania Późne średniowiecze/nowożytność – ślad osadnictwa		<b>NOWY ŚWIAT</b>
7. Fotografia z opisem wskazującym orientację w stosunku do sąsiednich terenów lub stron świata albo mapa z zaznaczonym stanowiskiem archeologicznym			4. Adres <b>AZP 59-15</b> Nr na obszarze <b>3</b> Nr w miejscowości <b>5 (nazwa msc. SULECHÓW)</b> 5. Przynależność administracyjna Woj. – lubuskie Powiat – zielonogórski Gmina - Sulechów 6. Formy ochrony <b>MPZP Nr: 0007.468.2017 z</b> dnia 2017-12-19



Źródło: opracowanie własne na podstawie mapy topograficznej w skali 1:10 000 oraz materiały LWKZ

. Historia, opis i wartości

Badania poszukiwawcze na obszarze 59-15 zostały przeprowadzone w 1986 roku.

Stanowisko to zostało wydatowane na późne średniowiecze lub nowożytność na podstawie 9 frag. ceramiki.

9. Stan zachowania i postulaty dotyczące konserwacji

Wszelkie działania w obrębie stanowiska wymagają wcześniejszego uzgodnienia z Wojewódzkim Konserwatorem Zabytków.

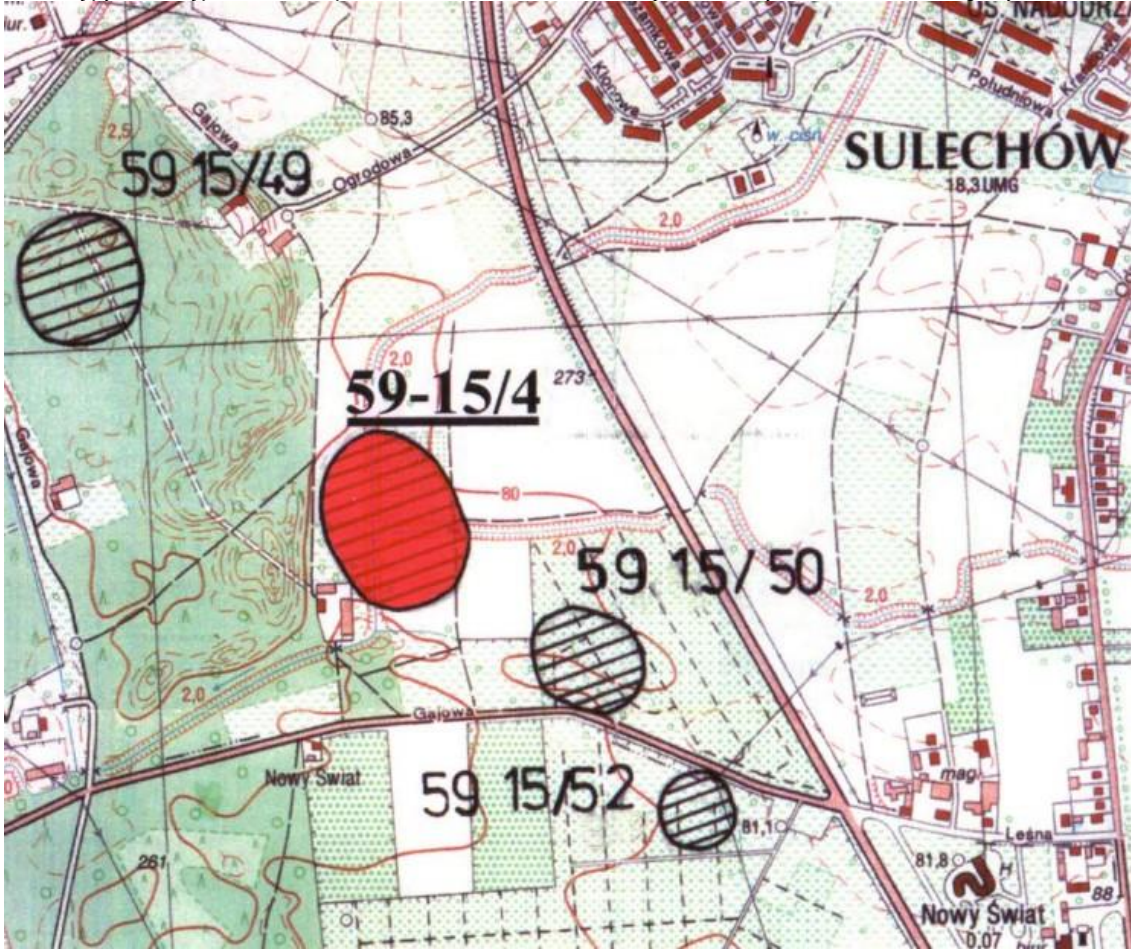
10. Wykonanie karty (autor, data i podpis)



E. A. Marek  
10.02.2023 r.

11. Zatwierdzenie karty (podpis wojewódzkiego konserwatora zabytków)



<b>GEZ</b>	<b>KARTA ADRESOWA STANOWISKA ARCHEOLOGICZNEGO</b>		3. Miejscowość
1. Nazwa STANOWISKO ARCHEOLOGICZNE	2. Czas powstania Późne średniowiecze/nowożytność – punkt osadnictwa, nowożytność – ślad osadnictwa		<b>SULECHÓW</b>
7. Fotografia z opisem wskazującym orientację w stosunku do sąsiednich terenów lub stron świata albo mapa z zaznaczonym stanowiskiem archeologicznym			4. Adres
			AZP <b>59-15</b> Nr na obszarze <b>4</b> Nr w miejscowości <b>6</b>
			5. Przynależność administracyjna  Woj. – lubuskie Powiat – zielonogórski Gmina - Sulechów
Źródło: opracowanie własne na podstawie mapy topograficznej w skali 1:10 000 oraz <u>materiały LWKZ</u>			6. Formy ochrony  <b>MPZP Nr: XLV/432/2006 z dnia 2006-10-27</b>

. Historia, opis i wartości

Badania poszukiwawcze na obszarze 59-15 zostały przeprowadzone w 1986 roku.

Stanowisko to zostało wydatowane wówczas na późne średniowiecze lub nowożytność na podstawie 6 frag. ceramiki.

Następnie w roku 2006 prowadzono badania sondażowo-powierzchniowe pod przyszłą budowę drogi ekspresowej S-3. Wówczas odkryto kolejnych 5 frag. ceramiki nowożytnej. W 2008 przeprowadzono także badania wykopaliskowe.

9. Stan zachowania i postulaty dotyczące konserwacji

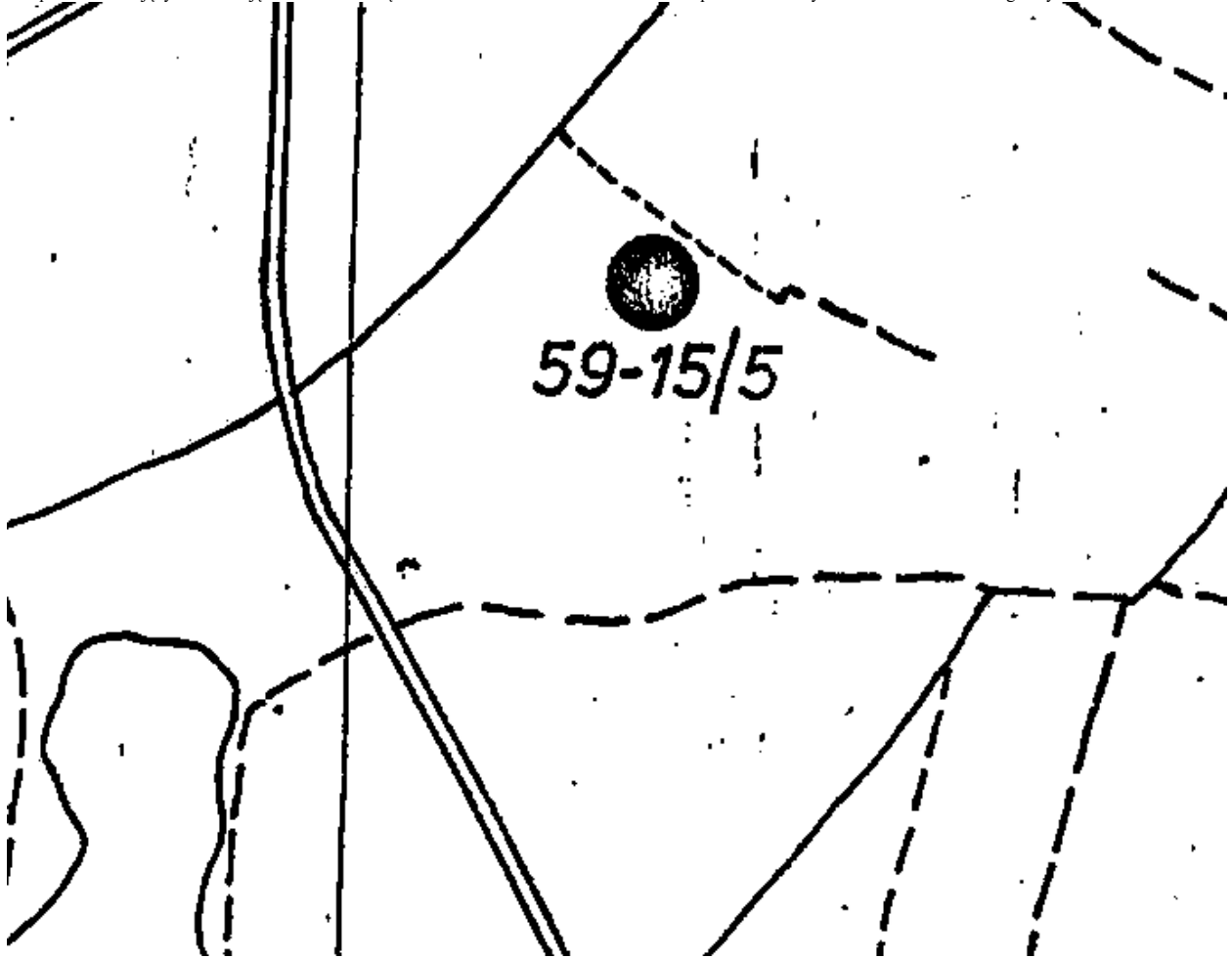
Wszelkie działania w obrębie stanowiska wymagają wcześniejszego uzgodnienia z Wojewódzkim Konserwatorem Zabytków.

10. Wykonanie karty (autor, data i podpis)



E. A. Marek  
10.02.2023 r.

11. Zatwierdzenie karty (podpis wojewódzkiego konserwatora zabytków)

<b>GEZ</b>	<b>KARTA ADRESOWA STANOWISKA ARCHEOLOGICZNEGO</b>		3. Miejscowość
1. Nazwa STANOWISKO ARCHEOLOGICZNE	2. Czas powstania Późne średniowiecze/nowożytność – ślad osadnictwa		<b>SULECHÓW</b>
7. Fotografia z opisem wskazującym orientację w stosunku do sąsiednich terenów lub stron świata albo mapa z zaznaczonym stanowiskiem archeologicznym			4. Adres AZP <b>59-15</b> Nr na obszarze <b>5</b> Nr w miejscowości <b>7</b>
			5. Przynależność administracyjna Woj. – lubuskie Powiat – zielonogórski Gmina - Sulechów
Źródło: opracowanie własne na podstawie mapy topograficznej w skali 1:10 000 oraz <u>materiały LWKZ</u>			6. Formy ochrony

. Historia, opis i wartości

Badania poszukiwawcze na obszarze 59-15 zostały przeprowadzone w 1986 roku.

Stanowisko to zostało wydatowane na późne średniowiecze lub nowożytność na podstawie 9 frag. ceramiki.

9. Stan zachowania i postulaty dotyczące konserwacji

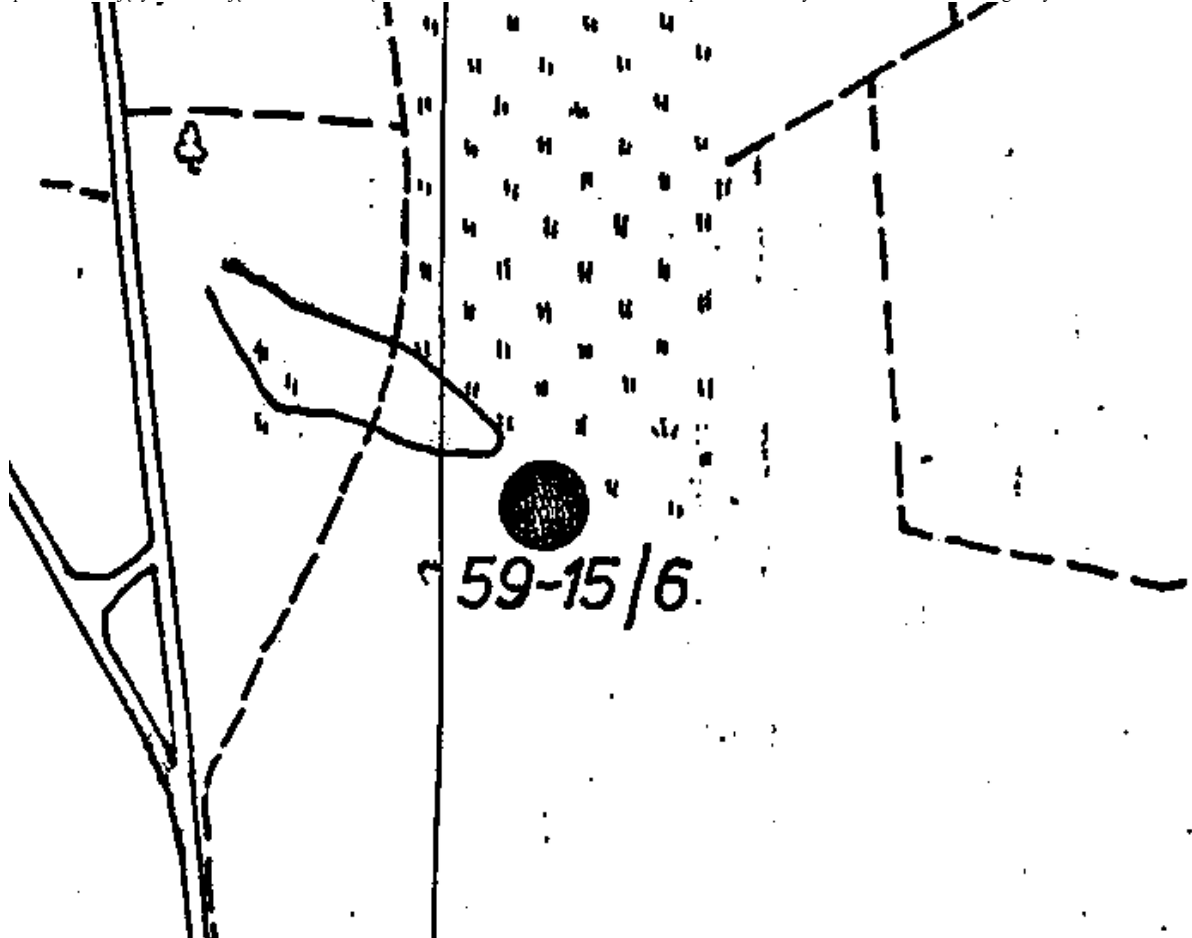
Wszelkie działania w obrębie stanowiska wymagają wcześniejszego uzgodnienia z Wojewódzkim Konserwatorem Zabytków.

10. Wykonanie karty (autor, data i podpis)



E. A. Marek  
10.02.2023 r.

11. Zatwierdzenie karty (podpis wojewódzkiego konserwatora zabytków)

<b>GEZ</b>	<b>KARTA ADRESOWA STANOWISKA ARCHEOLOGICZNEGO</b>		3. Miejscowość
1. Nazwa STANOWISKO ARCHEOLOGICZNE	2. Czas powstania Epoka brązu – punkt osadniczy, Późne średniowiecze/nowożytność – ślad osadnictwa		<b>KRUSZYNA</b>
7. Fotografia z opisem wskazującym orientację w stosunku do sąsiednich terenów lub stron świata albo mapa z zaznaczonym stanowiskiem archeologicznym			4. Adres <b>AZP 59-15</b> Nr na obszarze <b>6</b> Nr w miejscowości <b>8 (nazwa msc. SULECHÓW)</b>
			5. Przynależność administracyjna Woj. – lubuskie Powiat – zielonogórski Gmina - Sulechów
Źródło: opracowanie własne na podstawie mapy topograficznej w skali 1:10 000 oraz <u>materiały LWKZ</u>			6. Formy ochrony

. Historia, opis i wartości

Badania poszukiwawcze na obszarze 59-15 zostały przeprowadzone w 1986 roku.

Stanowisko to zostało wydatowane na k. łużycką (epoka brązu) na podstawie 2 frag. ceramiki oraz na późne średniowiecze lub nowożytność na podstawie 3 frag. ceramiki.

9. Stan zachowania i postulaty dotyczące konserwacji

Wszelkie działania w obrębie stanowiska wymagają wcześniejszego uzgodnienia z Wojewódzkim Konserwatorem Zabytków.

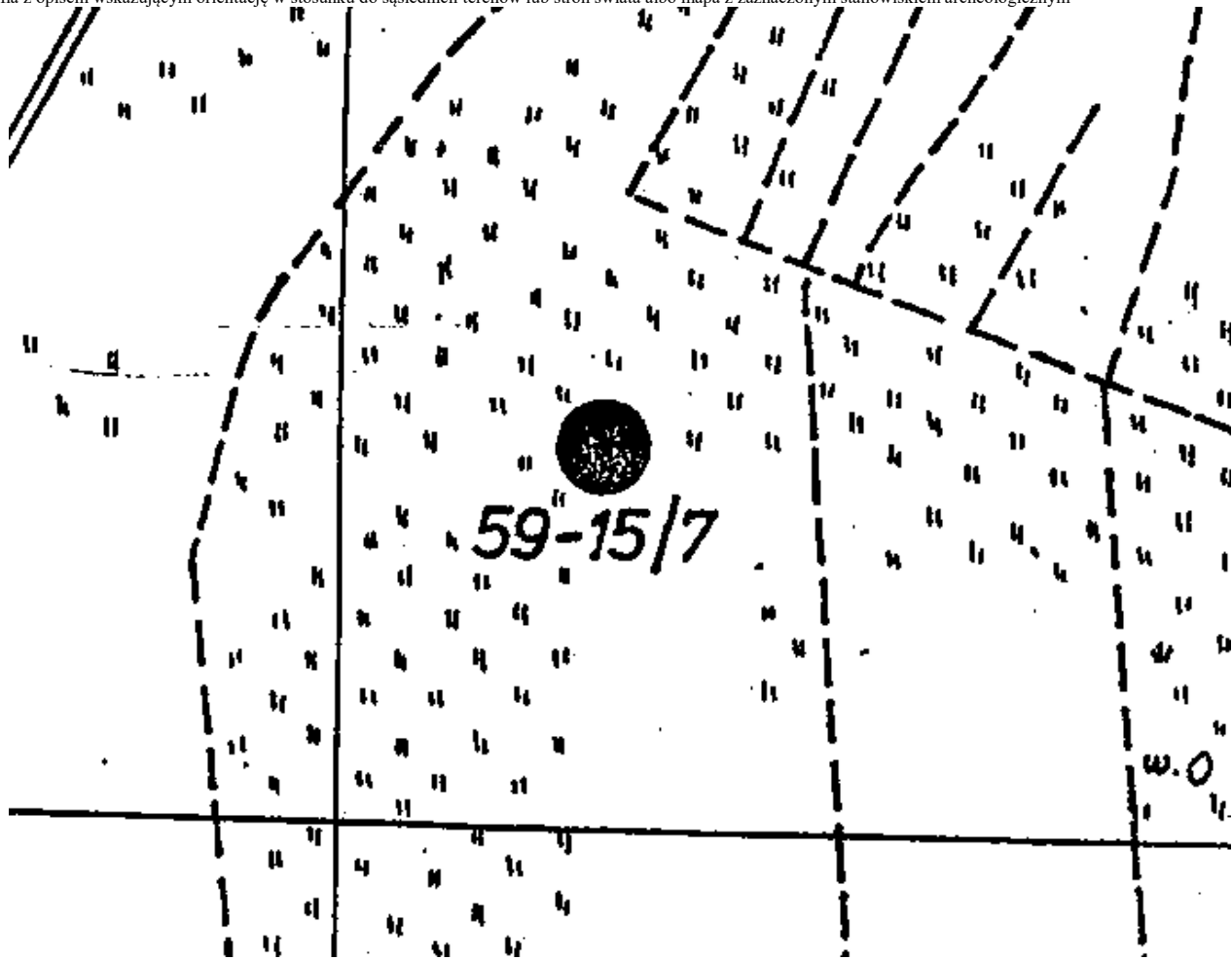
10. Wykonanie karty (autor, data i podpis)



E. A. Marek  
10.02.2023 r.

11. Zatwierdzenie karty (podpis wojewódzkiego konserwatora zabytków)

<b>GEZ</b>	<b>KARTA ADRESOWA STANOWISKA ARCHEOLOGICZNEGO</b>		3. Miejscowość
1. Nazwa STANOWISKO ARCHEOLOGICZNE	2. Czas powstania Późne średniowiecze/nowożytność – ślad osadnictwa		<b>KRUSZYNA</b>
7. Fotografia z opisem wskazującym orientację w stosunku do sąsiednich terenów lub stron świata albo mapa z zaznaczonym stanowiskiem archeologicznym			4. Adres AZP <b>59-15</b> Nr na obszarze <b>7</b> Nr w miejscowości <b>9 (nazwa msc. SULECHÓW)</b> 5. Przynależność administracyjna Woj. – lubuskie Powiat – zielonogórski Gmina - Sulechów 6. Formy ochrony  <b><u>MPZP Nr: 0007.318.2021 z</u></b> <b><u>dnia 2021-02-16</u></b>
Źródło: opracowanie własne na podstawie mapy topograficznej w skali 1:10 000 oraz <u>materiały LWKZ</u>			



. Historia, opis i wartości

Badania poszukiwawcze na obszarze 59-15 zostały przeprowadzone w 1986 roku.

Stanowisko to zostało wydatowane na późne średniowiecze lub nowożytność na podstawie 11 frag. ceramiki.

9. Stan zachowania i postulaty dotyczące konserwacji

Wszelkie działania w obrębie stanowiska wymagają wcześniejszego uzgodnienia z Wojewódzkim Konserwatorem Zabytków.

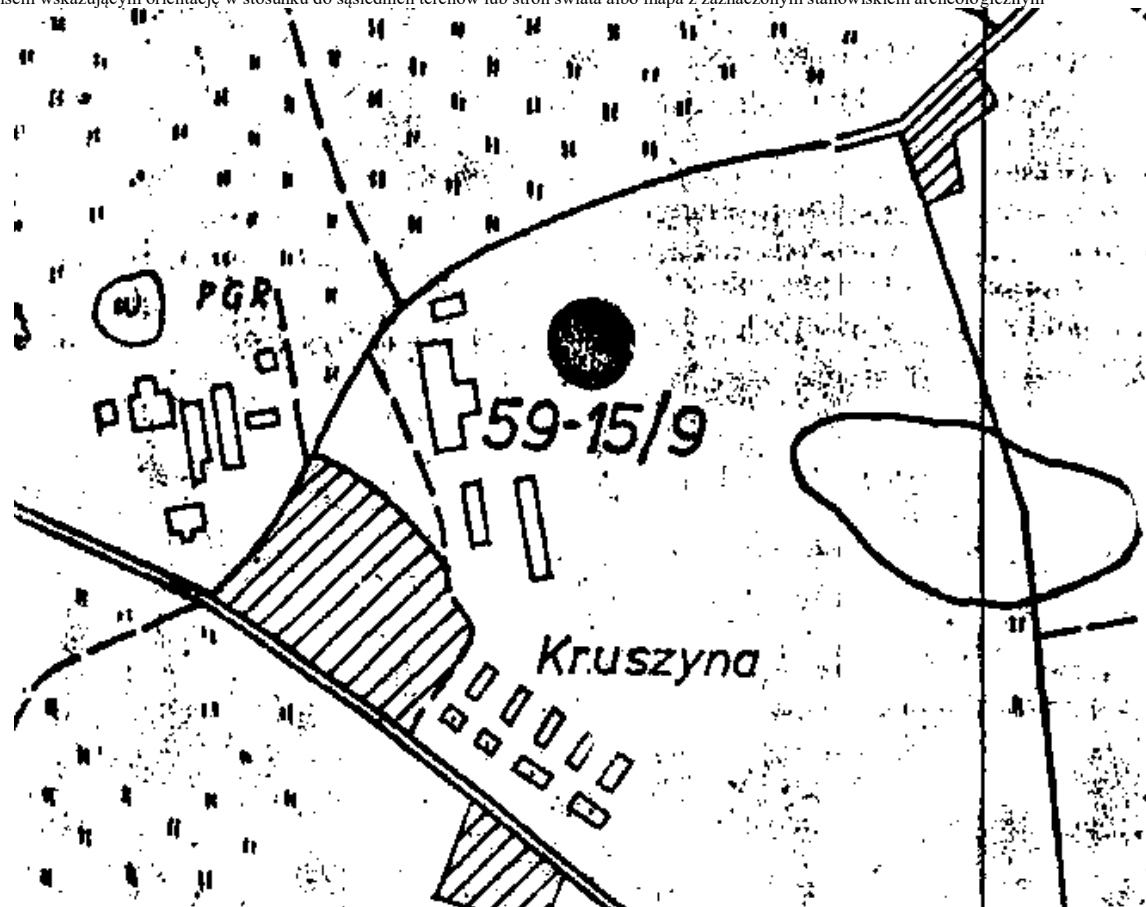
10. Wykonanie karty (autor, data i podpis)



E. A. Marek  
10.02.2023 r.

11. Zatwierdzenie karty (podpis wojewódzkiego konserwatora zabytków)



<b>GEZ</b>	<b>KARTA ADRESOWA STANOWISKA ARCHEOLOGICZNEGO</b>		3. Miejscowość
1. Nazwa STANOWISKO ARCHEOLOGICZNE	2. Czas powstania Okres wpływów rzymskich/wczesne średniowiecze – osada, Późne średniowiecze/nowożytność – ślad osadnictwa		<b>OBŁOTNE</b>
7. Fotografia z opisem wskazującym orientację w stosunku do sąsiednich terenów lub stron świata albo mapa z zaznaczonym stanowiskiem archeologicznym 			

Źródło: opracowanie własne na podstawie mapy topograficznej w skali 1:10 000 oraz materiały LWKZ

. Historia, opis i wartości

Badania poszukiwawcze na obszarze 59-15 zostały przeprowadzone w 1986 roku.

Stanowisko to zostało wydatowane na k. przeworską (Okres wpływów rzymskich/wczesne średniowiecze) na podstawie 7 frag. ceramiki oraz na późne średniowiecze lub nowożytność na podstawie 8 frag. ceramiki.

9. Stan zachowania i postulaty dotyczące konserwacji

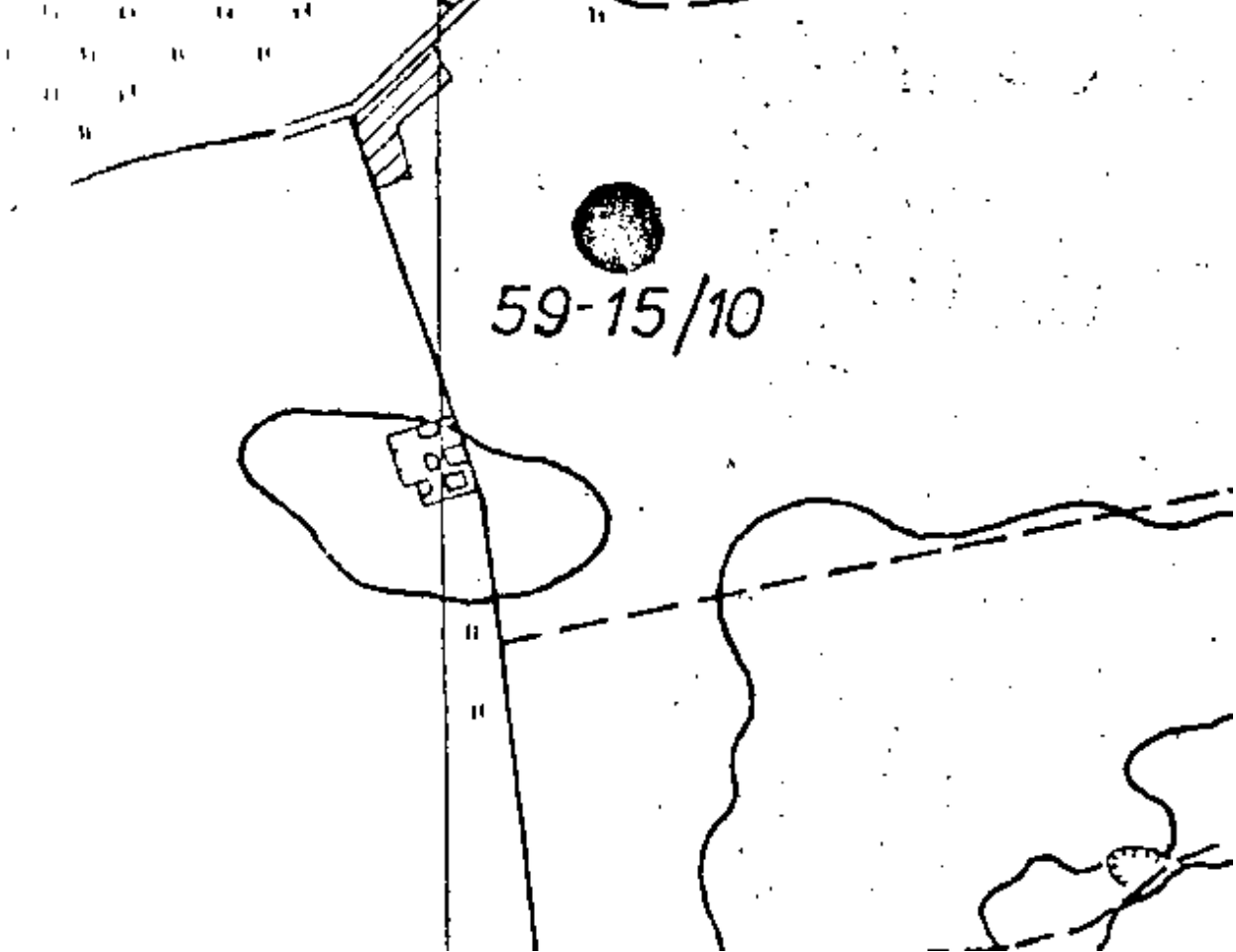
Wszelkie działania w obrębie stanowiska wymagają wcześniejszego uzgodnienia z Wojewódzkim Konserwatorem Zabytków.

10. Wykonanie karty (autor, data i podpis)



E. A. Marek  
10.02.2023 r.

11. Zatwierdzenie karty (podpis wojewódzkiego konserwatora zabytków)

<b>GEZ</b>	<b>KARTA ADRESOWA STANOWISKA ARCHEOLOGICZNEGO</b>		3. Miejscowość
1. Nazwa STANOWISKO ARCHEOLOGICZNE	2. Czas powstania Późne średniowiecze/nowożytność – ślad osadnictwa		<b>OBŁOTNE</b>
7. Fotografia z opisem wskazującym orientację w stosunku do sąsiednich terenów lub stron świata albo mapa z zaznaczonym stanowiskiem archeologicznym			
			4. Adres <b>AZP 59-15</b> Nr na obszarze <b>10</b> Nr w miejscowości <b>12</b> <b>(nazwa msc. SULECHÓW)</b>
			5. Przynależność administracyjna Woj. – lubuskie Powiat – zielonogórski Gmina - Sulechów
Źródło: opracowanie własne na podstawie mapy topograficznej w skali 1:10 000 oraz <u>materiały LWKZ</u>			6. Formy ochrony

. Historia, opis i wartości

Badania poszukiwawcze na obszarze 59-15 zostały przeprowadzone w 1986 roku.

Stanowisko to zostało wydatowane na późne średniowiecze lub nowożytność na podstawie 12 frag. ceramiki.

9. Stan zachowania i postulaty dotyczące konserwacji

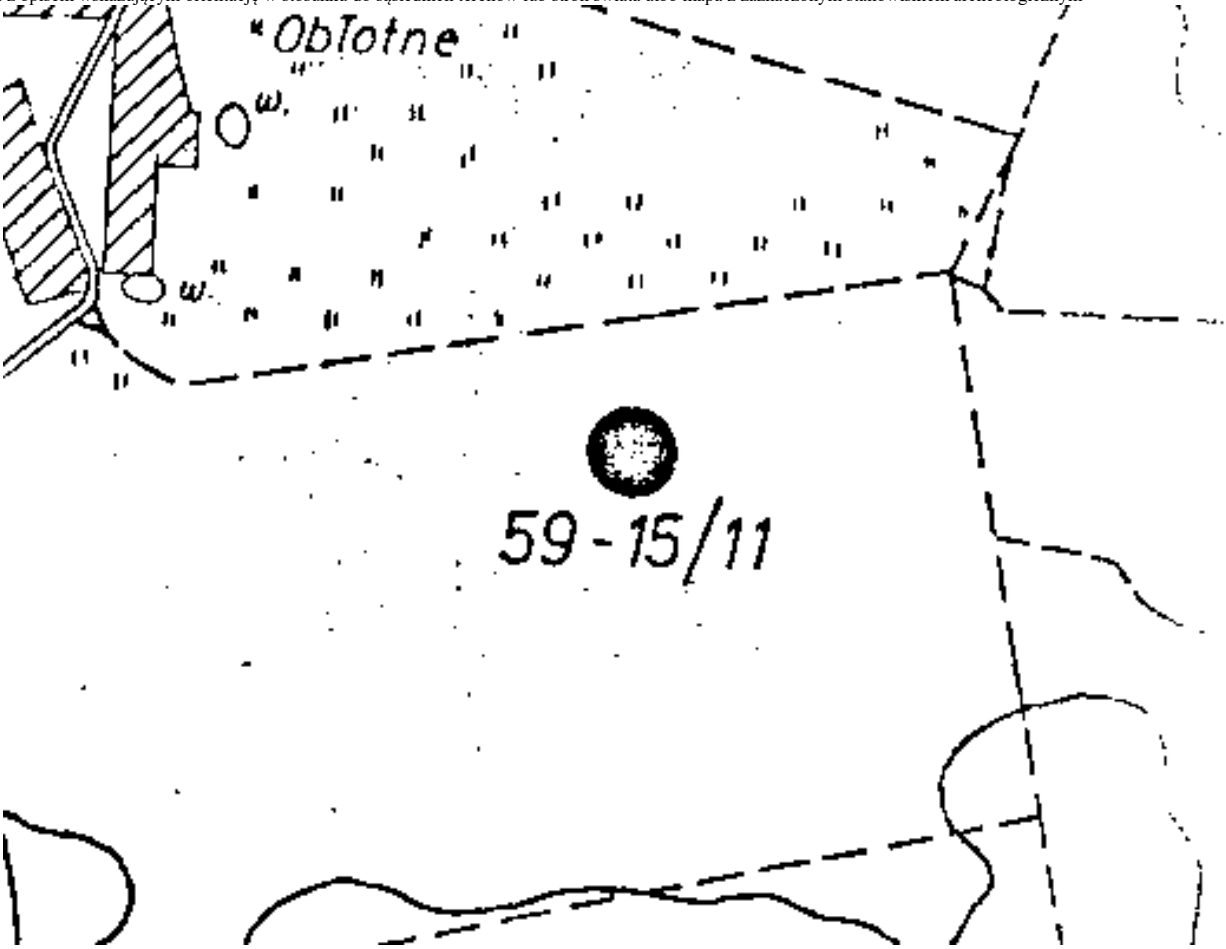
Wszelkie działania w obrębie stanowiska wymagają wcześniejszego uzgodnienia z Wojewódzkim Konserwatorem Zabytków.

10. Wykonanie karty (autor, data i podpis)



E. A. Marek  
10.02.2023 r.

11. Zatwierdzenie karty (podpis wojewódzkiego konserwatora zabytków)

<b>GEZ</b>	<b>KARTA ADRESOWA STANOWISKA ARCHEOLOGICZNEGO</b>		3. Miejscowość
1. Nazwa STANOWISKO ARCHEOLOGICZNE	2. Czas powstania Pradzieje – punkt osadniczy, Późne średniowiecze/nowożytyność – ślad osadnictwa		<b>OBŁOTNE</b>
7. Fotografia z opisem wskazującym orientację w stosunku do sąsiednich terenów lub stron świata albo mapa z zaznaczonym stanowiskiem archeologicznym 			4. Adres AZP <b>59-15</b> Nr na obszarze <b>11</b> Nr w miejscowości <b>13</b> <b>(nazwa msc. SULECHÓW)</b> 5. Przynależność administracyjna Woj. – lubuskie Powiat – zielonogórski Gmina - Sulechów 6. Formy ochrony
Źródło: opracowanie własne na podstawie mapy topograficznej w skali 1:10 000 oraz <u>materiały LWKZ</u>			

. Historia, opis i wartości

Badania poszukiwawcze na obszarze 59-15 zostały przeprowadzone w 1986 roku.

Stanowisko w archiwum określane jako Obłotno 1.

Stanowisko to zostało wydatowane na pradzieje na podstawie 5 frag. ceramiki oraz na późne średniowiecze lub nowożytność na podstawie 4 frag. ceramiki.

9. Stan zachowania i postulaty dotyczące konserwacji

Wszelkie działania w obrębie stanowiska wymagają wcześniejszego uzgodnienia z Wojewódzkim Konserwatorem Zabytków.

10. Wykonanie karty (autor, data i podpis)



E. A. Marek  
10.02.2023 r.

11. Zatwierdzenie karty (podpis wojewódzkiego konserwatora zabytków)

<b>GEZ</b>	<b>KARTA ADRESOWA STANOWISKA ARCHEOLOGICZNEGO</b>		3. Miejscowość
1. Nazwa STANOWISKO ARCHEOLOGICZNE	2. Czas powstania Okres lateński? – punkt osadniczy, Późne średniowiecze/nowożytność – ślad osadnictwa (punkt osadnictwa), wczesne średniowiecze – osada, Późne średniowiecze/nowożytność – punkt osadnictwa?, epoka brązu – punkt osadnictwa		<b>OBŁOTNE</b>
7. Fotografia z opisem wskazującym orientację w stosunku do sąsiednich terenów lub stron świata albo mapa z zaznaczonym stanowiskiem archeologicznym			4. Adres
			AZP <b>59-15</b> Nr na obszarze <b>12</b> Nr w miejscowości <b>14</b> <b>(nazwa msc. SULECHÓW)</b>
			5. Przynależność administracyjna Woj. – lubuskie Powiat – zielonogórski Gmina - Sulechów
Źródło: opracowanie własne na podstawie mapy topograficznej w skali 1:10 000 oraz <u>materiały LWKZ</u>			6. Formy ochrony  <b><u>MPZP Nr:</u></b> <b><u>0007/380/2017 z dnia</u></b> <b><u>2017-06-20</u></b>

. Historia, opis i wartości

Badania poszukiwawcze na obszarze 59-15 zostały przeprowadzone w 1986 roku.

Stanowisko to zostało wydatowane wtedy na prawdopodobny okres lateński na podstawie 2 frag. ceramiki oraz na późne średniowiecze lub nowożytność na podstawie 1 frag. ceramiki.

W roku 2005 prowadzono badania w związku z budową obwodnicy Sulechowa. W czasie tych badań odkryto 17 frag. ceramiki wczesnośredniowiecznej, 3 frag. ceramiki późnośredniowiecznej bądź nowożytnej oraz 3 krzemienie prawdopodobnie z epoki brązu.

9. Stan zachowania i postulaty dotyczące konserwacji

Wszelkie działania w obrębie stanowiska wymagają wcześniejszego uzgodnienia z Wojewódzkim Konserwatorem Zabytków.

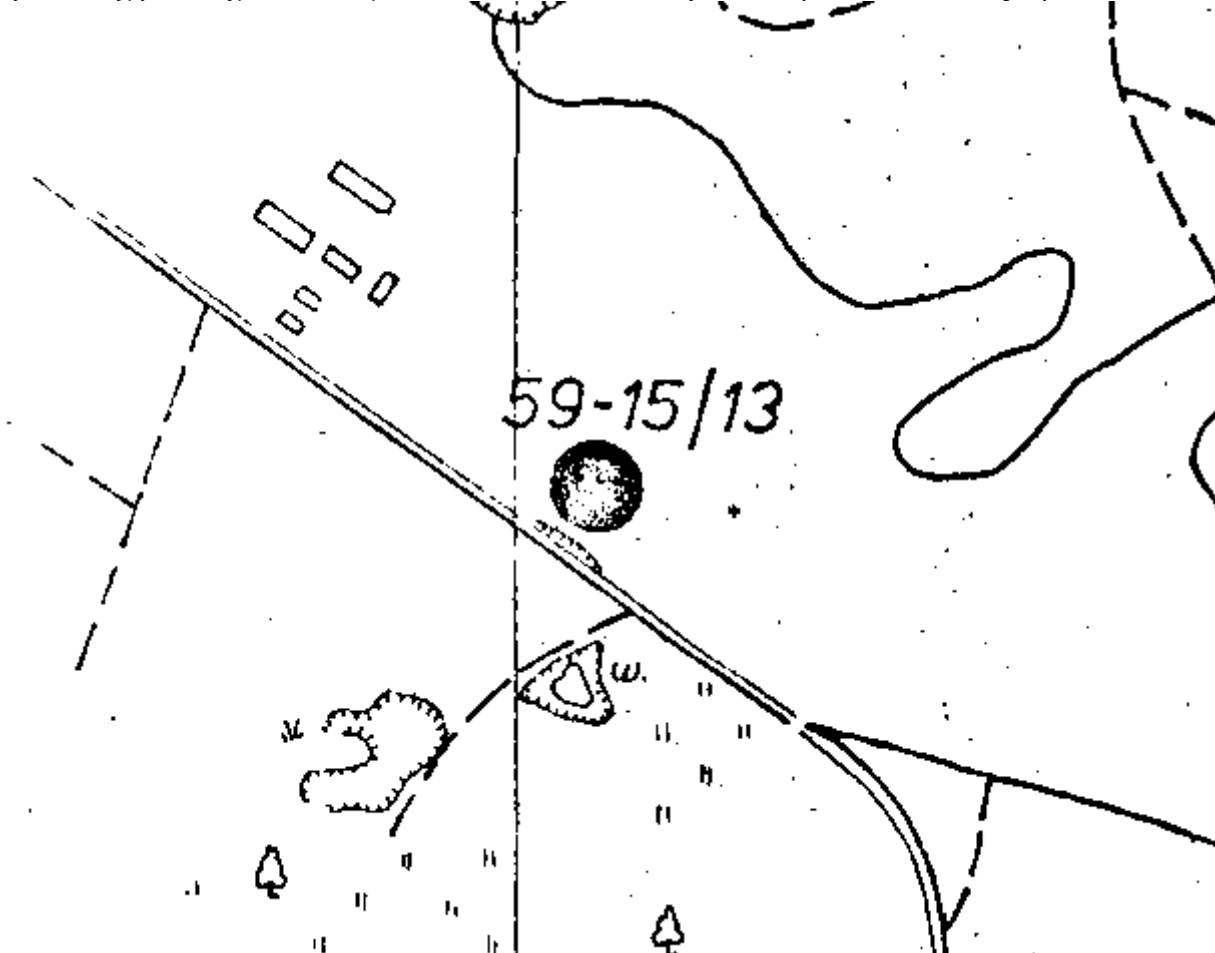
10. Wykonanie karty (autor, data i podpis)



E. A. Marek  
10.02.2023 r.

11. Zatwierdzenie karty (podpis wojewódzkiego konserwatora zabytków)



<b>GEZ</b>	<b>KARTA ADRESOWA STANOWISKA ARCHEOLOGICZNEGO</b>		3. Miejscowość
1. Nazwa STANOWISKO ARCHEOLOGICZNE	2. Czas powstania Późne średniowiecze/nowożytność – ślad osadnictwa wczesne średniowiecze – osada		<b>OBŁOTNE</b>
7. Fotografia z opisem wskazującym orientację w stosunku do sąsiednich terenów lub stron świata albo mapa z zaznaczonym stanowiskiem archeologicznym			
			AZP 59-15 Nr na obszarze 13 Nr w miejscowości 15 (nazwa msc. <b>SULECHÓW</b> )
			5. Przynależność administracyjna  Woj. – lubuskie Powiat – zielonogórski Gmina - Sulechów
Źródło: opracowanie własne na podstawie mapy topograficznej w skali 1:10 000 oraz materiały LWKZ			6. Formy ochrony  <b>MPZP Nr:</b> <b><u>0007/380/2017</u></b> z dnia <u>2017-06-20</u>

. Historia, opis i wartości

Badania poszukiwawcze na obszarze 59-15 zostały przeprowadzone w 1986 roku.

Stanowisko to zostało wydatowane na k. przeworską (wczesne średniowiecze) na podstawie 6 frag. ceramiki oraz na późne średniowiecze lub nowożytność na podstawie 2 frag. ceramiki.

9. Stan zachowania i postulaty dotyczące konserwacji

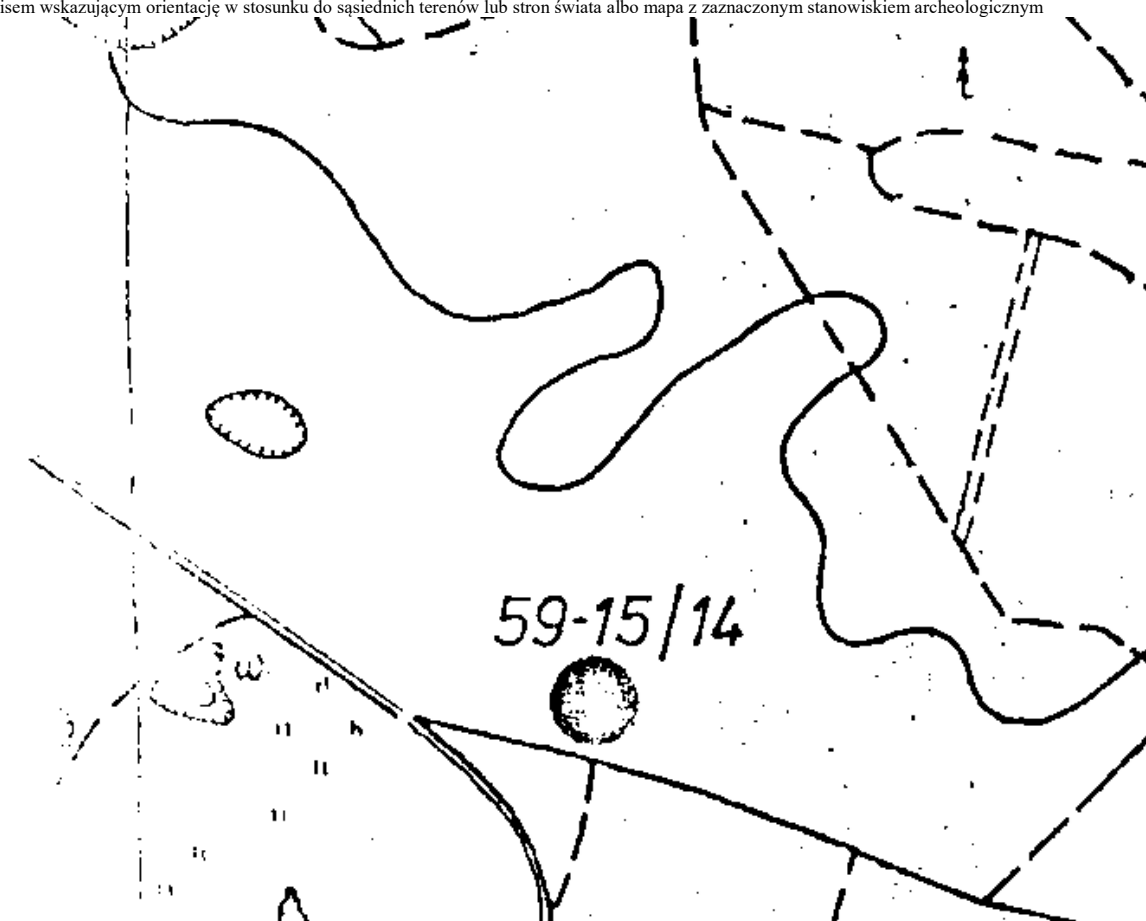
Wszelkie działania w obrębie stanowiska wymagają wcześniejszego uzgodnienia z Wojewódzkim Konserwatorem Zabytków.

10. Wykonanie karty (autor, data i podpis)



E. A. Marek  
10.02.2023 r.

11. Zatwierdzenie karty (podpis wojewódzkiego konserwatora zabytków)

<b>GEZ</b>	<b>KARTA ADRESOWA STANOWISKA ARCHEOLOGICZNEGO</b>		3. Miejscowość  <b>OBŁOTNE</b>
1. Nazwa <b>STANOWISKO ARCHEOLOGICZNE</b>	2. Czas powstania <b>Późne średniowiecze/nowożytność – ślad osadnictwa epoka brązu – punkt osadniczy</b>		
7. Fotografia z opisem wskazującym orientację w stosunku do sąsiednich terenów lub stron świata albo mapa z zaznaczonym stanowiskiem archeologicznym 			4. Adres <b>AZP 59-15</b> <b>Nr na obszarze 14</b> <b>Nr w miejscowości 16</b> <b>(nazwa msc.</b> <b>SULECHÓW)</b>
Źródło: opracowanie własne na podstawie mapy topograficznej w skali 1:10 000 oraz <u>materiały LWKZ</u>			5. Przynależność administracyjna  Woj. – lubuskie Powiat – zielonogórski Gmina - Sulechów  6. Formy ochrony  <b><u>MPZP Nr:</u></b> <b><u>0007/380/2017</u></b> z dnia <b><u>2017-06-20</u></b>

. Historia, opis i wartości

Badania poszukiwawcze na obszarze 59-15 zostały przeprowadzone w 1986 roku.

Stanowisko to zostało wydatowane na k. łużycką (epoka brązu) na podstawie 2 frag. ceramiki oraz na późne średniowiecze lub nowożytność na podstawie 4 frag. ceramiki.

9. Stan zachowania i postulaty dotyczące konserwacji

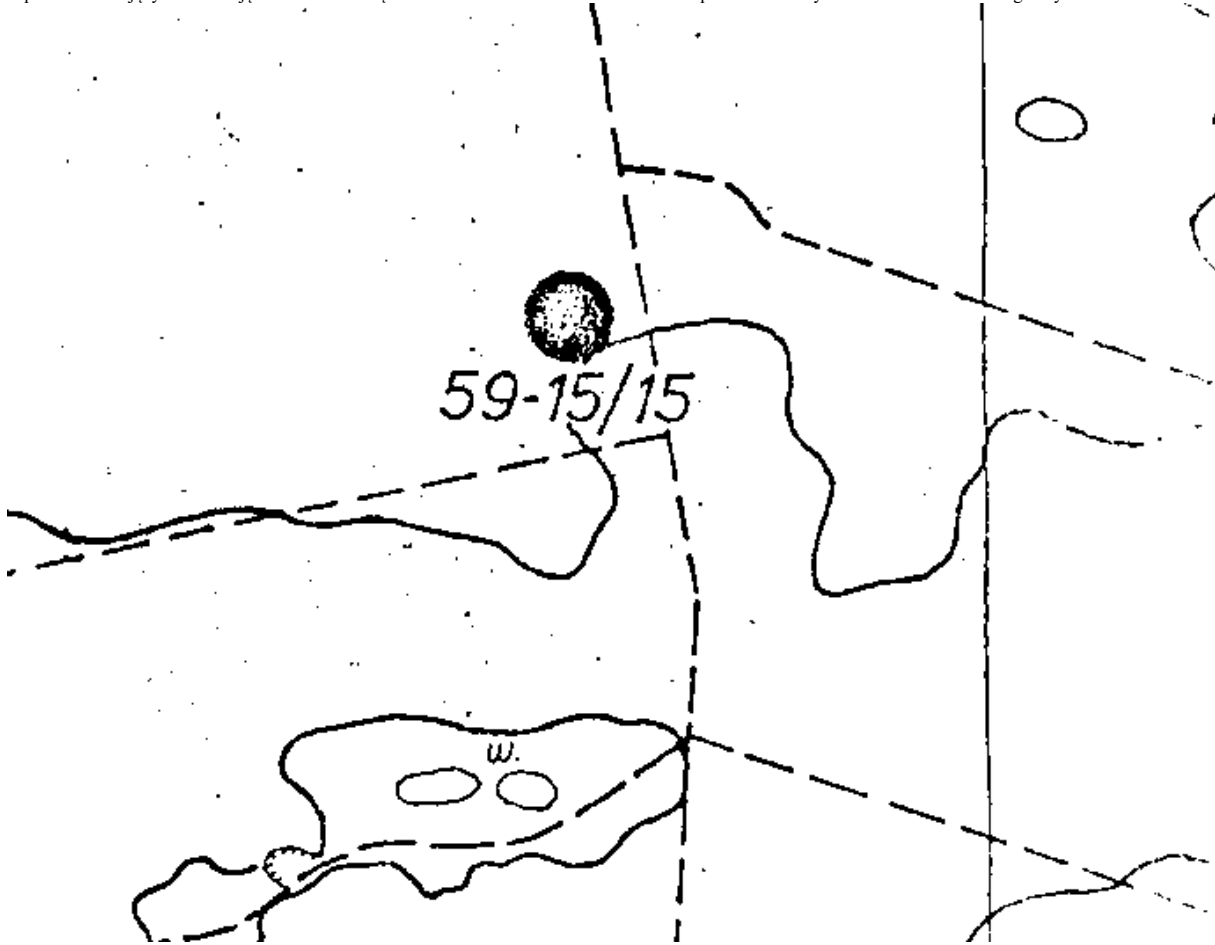
Wszelkie działania w obrębie stanowiska wymagają wcześniejszego uzgodnienia z Wojewódzkim Konserwatorem Zabytków.


10. Wykonanie karty (autor, data i podpis)

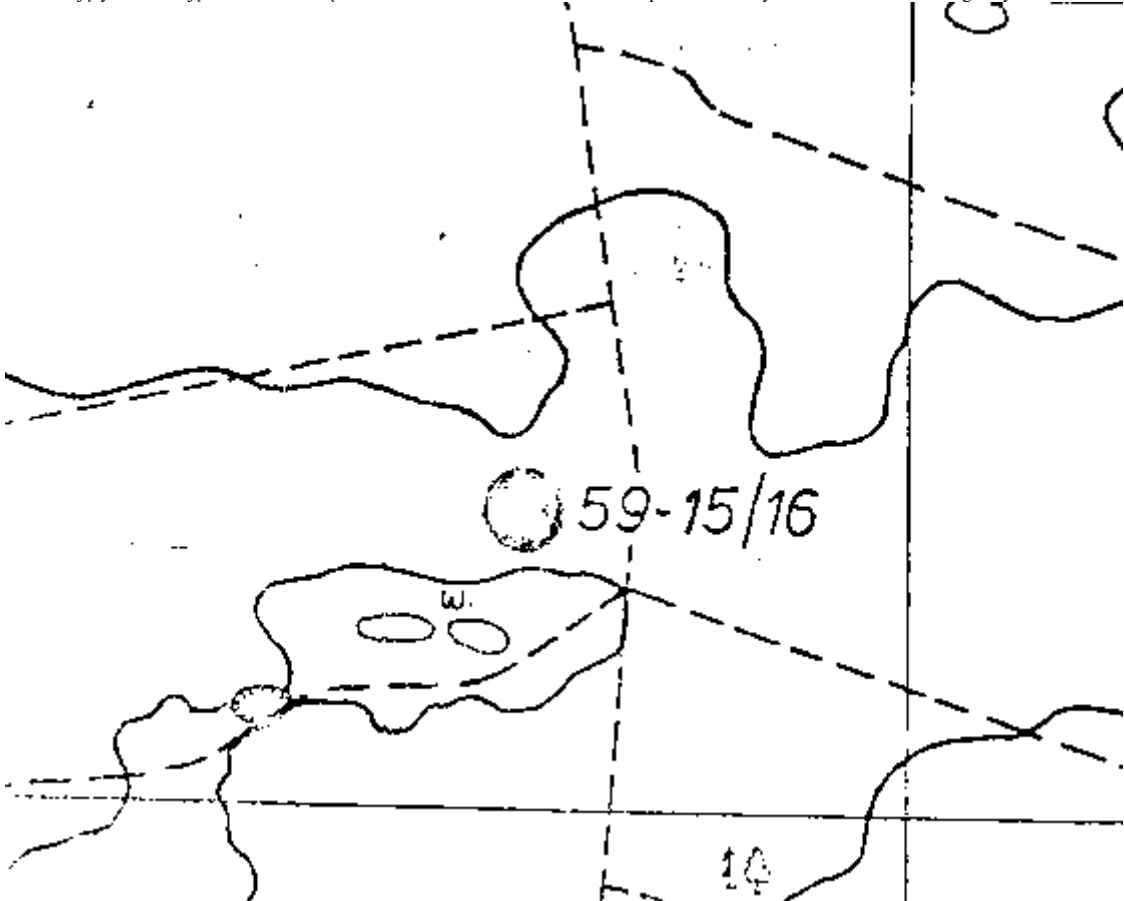


E. A. Marek  
10.02.2023 r.

11. Zatwierdzenie karty (podpis wojewódzkiego konserwatora zabytków)

<b>GEZ</b>	<b>KARTA ADRESOWA STANOWISKA ARCHEOLOGICZNEGO</b>		3. Miejscowość
1. Nazwa STANOWISKO ARCHEOLOGICZNE	2. Czas powstania Późne średniowiecze/nowożytność – ślad osadnictwa		<b>OBŁOTNE</b>
7. Fotografia z opisem wskazującym orientację w stosunku do sąsiednich terenów lub stron świata albo mapa z zaznaczonym stanowiskiem archeologicznym 			
			5. Przynależność administracyjna Woj. – lubuskie Powiat – zielonogórski Gmina - Sulechów
Źródło: opracowanie własne na podstawie mapy topograficznej w skali 1:10 000 oraz <u>materiały LWKZ</u>			6. Formy ochrony

. Historia, opis i wartości		9. Stan zachowania i postulaty dotyczące konserwacji
<p>Badania poszukiwawcze na obszarze 59-15 zostały przeprowadzone w 1986 roku.</p> <p>Stanowisko to zostało wydatowane na późne średniowiecze lub nowożytność na podstawie 10 frag. ceramiki.</p>		<p>Wszelkie działania w obrębie stanowiska wymagają wcześniejszego uzgodnienia z Wojewódzkim Konserwatorem Zabytków.</p>
10. Wykonanie karty (autor, data i podpis)		11. Zatwierdzenie karty (podpis wojewódzkiego konserwatora zabytków)
 <p>E. A. Marek 10.02.2023 r.</p>		

<b>GEZ</b>	<b>KARTA ADRESOWA STANOWISKA ARCHEOLOGICZNEGO</b>		3. Miejscowość
1. Nazwa <b>STANOWISKO ARCHEOLOGICZNE</b>	2. Czas powstania <b>Późne średniowiecze/nowożytność – ślad osadnictwa</b>		<b>OBŁOTNE</b>
7. Fotografia z opisem wskazującym orientację w stosunku do sąsiednich terenów lub stron świata albo mapa z zaznaczonym stanowiskiem archeologicznym 			4. Adres <b>AZP 59-15</b> <b>Nr na obszarze 16</b> <b>Nr w miejscowości 18</b> <b>(nazwa msc. SULECHÓW)</b> 5. Przynależność administracyjna <b>Woj. – lubuskie</b> <b>Powiat – zielonogórski</b> <b>Gmina - Sulechów</b> 6. Formy ochrony
Źródło: opracowanie własne na podstawie mapy topograficznej w skali 1:10 000 oraz <u>materiały LWKZ</u>			

. Historia, opis i wartości

Badania poszukiwawcze na obszarze 59-15 zostały przeprowadzone w 1986 roku.

Stanowisko to zostało wydatowane na późne średniowiecze lub nowożytność na podstawie 10 frag. ceramiki.

9. Stan zachowania i postulaty dotyczące konserwacji

Wszelkie działania w obrębie stanowiska wymagają wcześniejszego uzgodnienia z Wojewódzkim Konserwatorem Zabytków.

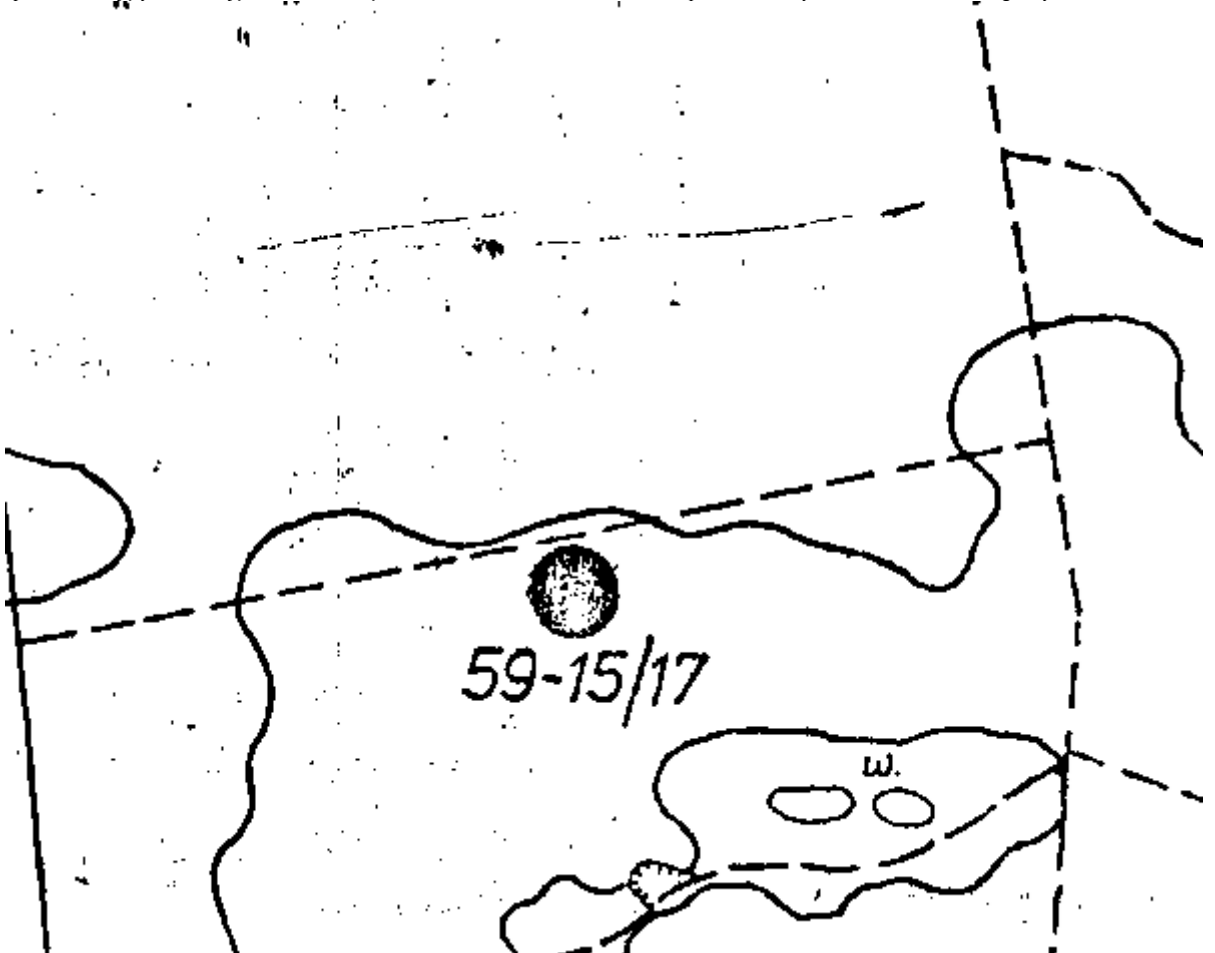
10. Wykonanie karty (autor, data i podpis)



E. A. Marek  
10.02.2023 r.

11. Zatwierdzenie karty (podpis wojewódzkiego konserwatora zabytków)



<b>GEZ</b>	<b>KARTA ADRESOWA STANOWISKA ARCHEOLOGICZNEGO</b>		3. Miejscowość
1. Nazwa STANOWISKO ARCHEOLOGICZNE	2. Czas powstania Wczesne średniowiecze – ślad osadnictwa, Późne średniowiecze/nowożytność – ślad osadnictwa		<b>OBŁOTNE</b>
7. Fotografia z opisem wskazującym orientację w stosunku do sąsiednich terenów lub stron świata albo mapa z zaznaczonym stanowiskiem archeologicznym 			
			5. Przynależność administracyjna Woj. – lubuskie Powiat – zielonogórski Gmina - Sulechów
Źródło: opracowanie własne na podstawie mapy topograficznej w skali 1:10 000 oraz <u>materiały LWKZ</u>			6. Formy ochrony

. Historia, opis i wartości

Badania poszukiwawcze na obszarze 59-15 zostały przeprowadzone w 1986 roku.

Stanowisko to zostało wydatowane na wczesne średniowiecze na podstawie 1 frag. ceramiki oraz na późne średniowiecze lub nowożytność na podstawie 12 frag. ceramiki.

9. Stan zachowania i postulaty dotyczące konserwacji

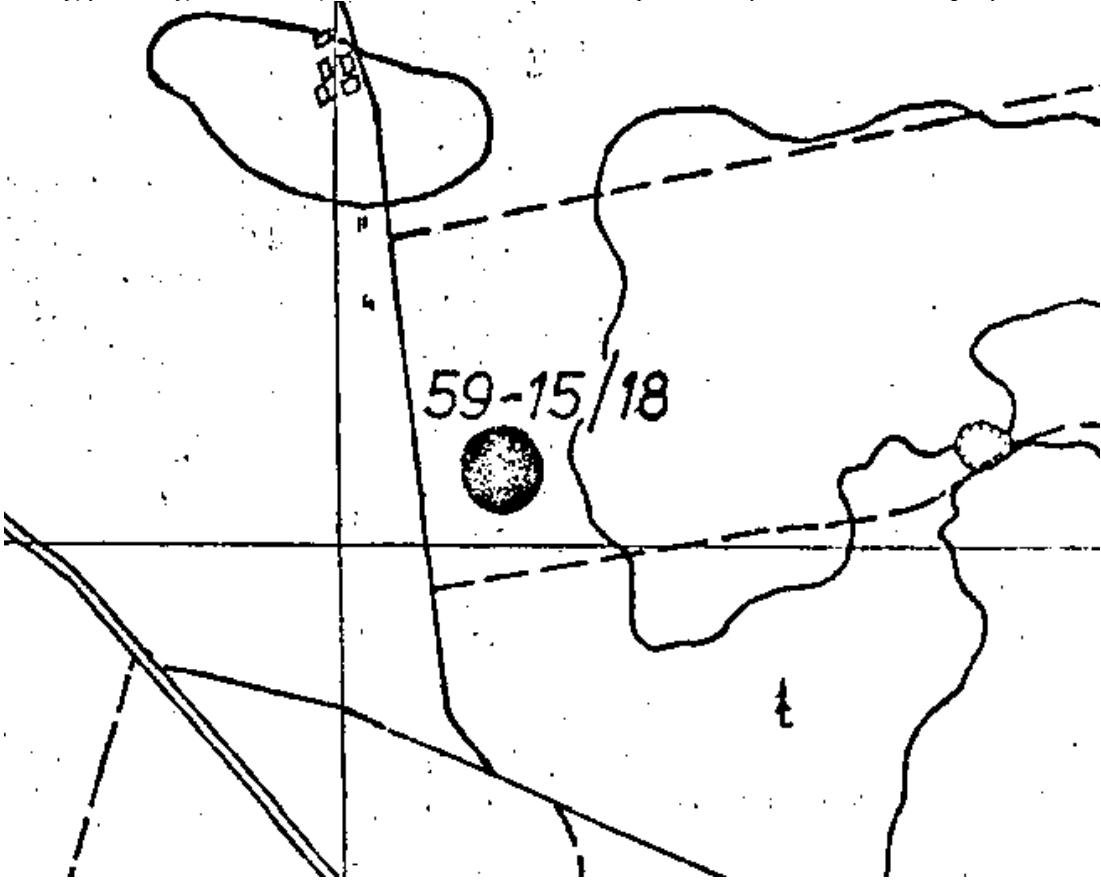
Wszelkie działania w obrębie stanowiska wymagają wcześniejszego uzgodnienia z Wojewódzkim Konserwatorem Zabytków.

10. Wykonanie karty (autor, data i podpis)



E. A. Marek  
10.02.2023 r.

11. Zatwierdzenie karty (podpis wojewódzkiego konserwatora zabytków)

<b>GEZ</b>	<b>KARTA ADRESOWA STANOWISKA ARCHEOLOGICZNEGO</b>		3. Miejscowość
1. Nazwa STANOWISKO ARCHEOLOGICZNE	2. Czas powstania pradzieje – ślad osadnictwa, Późne średniowiecze/nowożytność – ślad osadnictwa		<b>OBŁOTNE</b>
7. Fotografia z opisem wskazującym orientację w stosunku do sąsiednich terenów lub stron świata albo mapa z zaznaczonym stanowiskiem archeologicznym 			4. Adres <b>AZP 59-15</b> Nr na obszarze <b>18</b> Nr w miejscowości <b>20</b> <b>(nazwa msc. SULECHÓW)</b> 5. Przynależność administracyjna Woj. – lubuskie Powiat – zielonogórski Gmina - Sulechów 6. Formy ochrony
Źródło: opracowanie własne na podstawie mapy topograficznej w skali 1:10 000 oraz <u>materiały LWKZ</u>			

. Historia, opis i wartości

Badania poszukiwawcze na obszarze 59-15 zostały przeprowadzone w 1986 roku.

Stanowisko to zostało wydatowane na pradzieje na podstawie 1 frag. ceramiki oraz na późne średniowiecze lub nowożytność na podstawie 13 frag. ceramiki.

9. Stan zachowania i postulaty dotyczące konserwacji

Wszelkie działania w obrębie stanowiska wymagają wcześniejszego uzgodnienia z Wojewódzkim Konserwatorem Zabytków.

10. Wykonanie karty (autor, data i podpis)



E. A. Marek  
10.02.2023 r.

11. Zatwierdzenie karty (podpis wojewódzkiego konserwatora zabytków)

<b>GEZ</b>	<b>KARTA ADRESOWA STANOWISKA ARCHEOLOGICZNEGO</b>		3. Miejscowość
1. Nazwa <b>STANOWISKO ARCHEOLOGICZNE</b>	2. Czas powstania <b>Wczesne średniowiecze – grodzisko</b>		<b>SULECHÓW</b>
7. Fotografia z opisem wskazującym orientację w stosunku do sąsiednich terenów lub stron świata albo mapa z zaznaczonym stanowiskiem archeologicznym  Źródło: opracowanie własne na podstawie mapy topograficznej w skali 1:10 000 oraz <u>materiały archiwalne LWKZ</u>			4. Adres <b>AZP 59-15</b> <b>Nr na obszarze 39</b> <b>Nr w miejscowości 23</b>
			5. Przynależność administracyjna  <b>Woj. – lubuskie</b> <b>Powiat – zielonogórski</b> <b>Gmina - Sulechów</b>
			6. Formy ochrony

. Historia, opis i wartości

Badania poszukiwawcze na obszarze 59-15 zostały przeprowadzone w 1986 roku.

Stanowisko to zostało wydatowane na wczesnośredniowieczne grodzisko. Informacje na ten temat pochodzą z W. Hensel, Z. Hilczer-Kurnatowska „Studia i materiały do osadnictwa wielkopolski wczesnohistorycznej” , t. VI, 1987, s. 300. Określone tam jako stanowisko nr 1.

9. Stan zachowania i postulaty dotyczące konserwacji

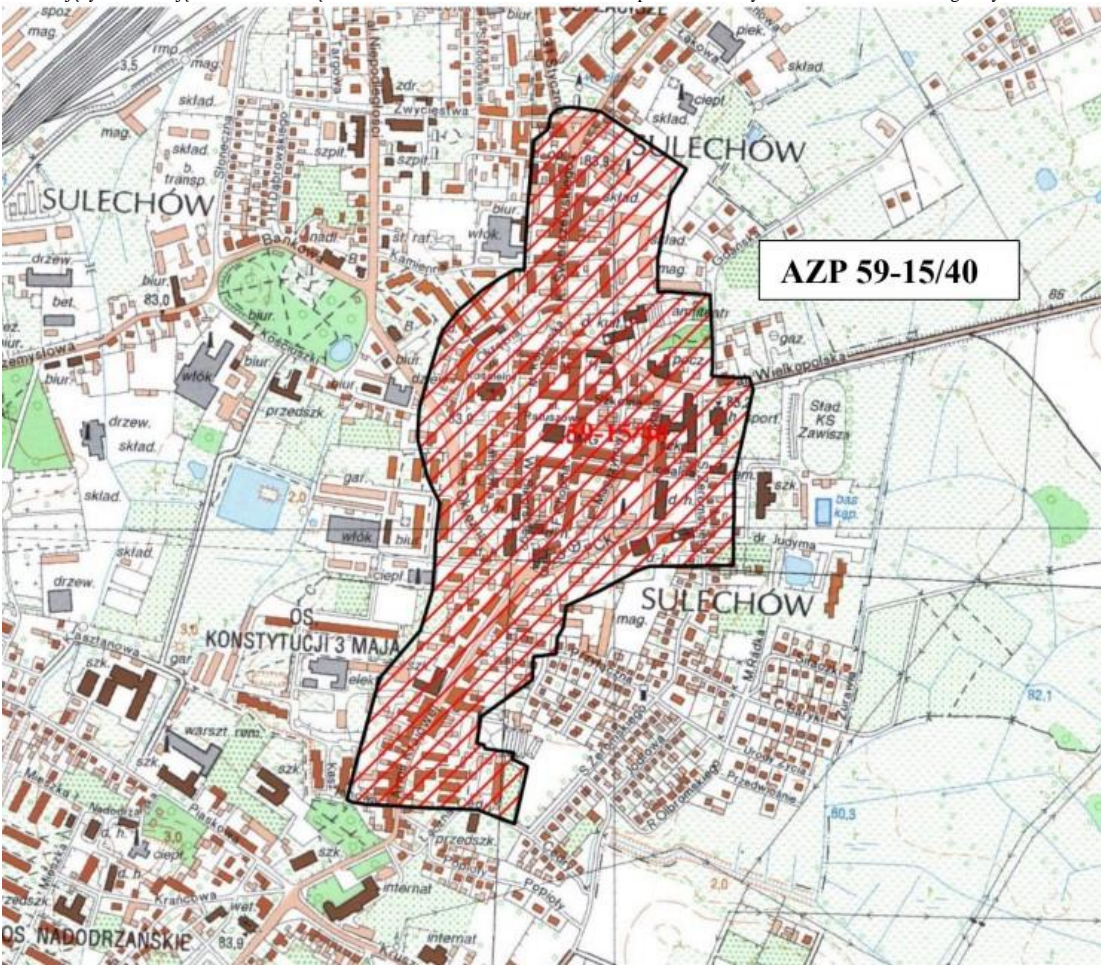
**ARCHIWALNE**

10. Wykonanie karty (autor, data i podpis)



E. A. Marek  
10.02.2023 r.

11. Zatwierdzenie karty (podpis wojewódzkiego konserwatora zabytków)

<b>GEZ</b>	<b>KARTA ADRESOWA STANOWISKA ARCHEOLOGICZNEGO</b>		3. Miejscowość
1. Nazwa <b>STANOWISKO ARCHEOLOGICZNE</b>	2. Czas powstania <b>układ urbanistyczny</b>		<b>SULECHÓW</b>
7. Fotografia z opisem wskazującym orientację w stosunku do sąsiednich terenów lub stron świata albo mapa z zaznaczonym stanowiskiem archeologicznym			4. Adres
			<b>AZP 59-15</b> <b>Nr na obszarze 40</b> <b>Nr w miejscowości 24</b>
			5. Przynależność administracyjna  Woj. – lubuskie Powiat – zielonogórski Gmina - Sulechów
<p>Źródło: opracowanie własne na podstawie mapy topograficznej w skali 1:10 000 oraz <u>materiały LWKZ</u></p>			6. Formy ochrony  Rejestr zabytków: 58 i 2164 (z dnia 07.11.1957 r.)

. Historia, opis i wartości

Badania poszukiwawcze na obszarze 59-15 zostały przeprowadzone w 1986 roku.

Stanowisko to zostało wydatowane na późne średniowiecze i nowożytność wraz z pozostałościami zabudowy z XVIII i XIX w. w granicach murów obronnych.

W roku 1999 prowadzono badania na rogu ulic Kopernika i Łukasiewicza (dz. nr 188/1), gdzie w wykopie III natrafiono na frag. ceramiki odpowiadające ww chronologii.

Pierwsza wzmianka o Sulechowie pochodzi z 1319 roku. Wraz z murami obronnymi posiadało fosę. W obrębie murów znajdowały się ratusz, kościół parafialny oraz zamek, zaś poza murami szpitale z kaplicami. Znaczący rozrost miasta nastąpił na przełomie XIX i XX wieku, kiedy zabudowa wykroczyła poza mury miejskie.

9. Stan zachowania i postulaty dotyczące konserwacji

Wszelkie działania w obrębie stanowiska wymagają wcześniejszego uzgodnienia z Wojewódzkim Konserwatorem Zabytków.

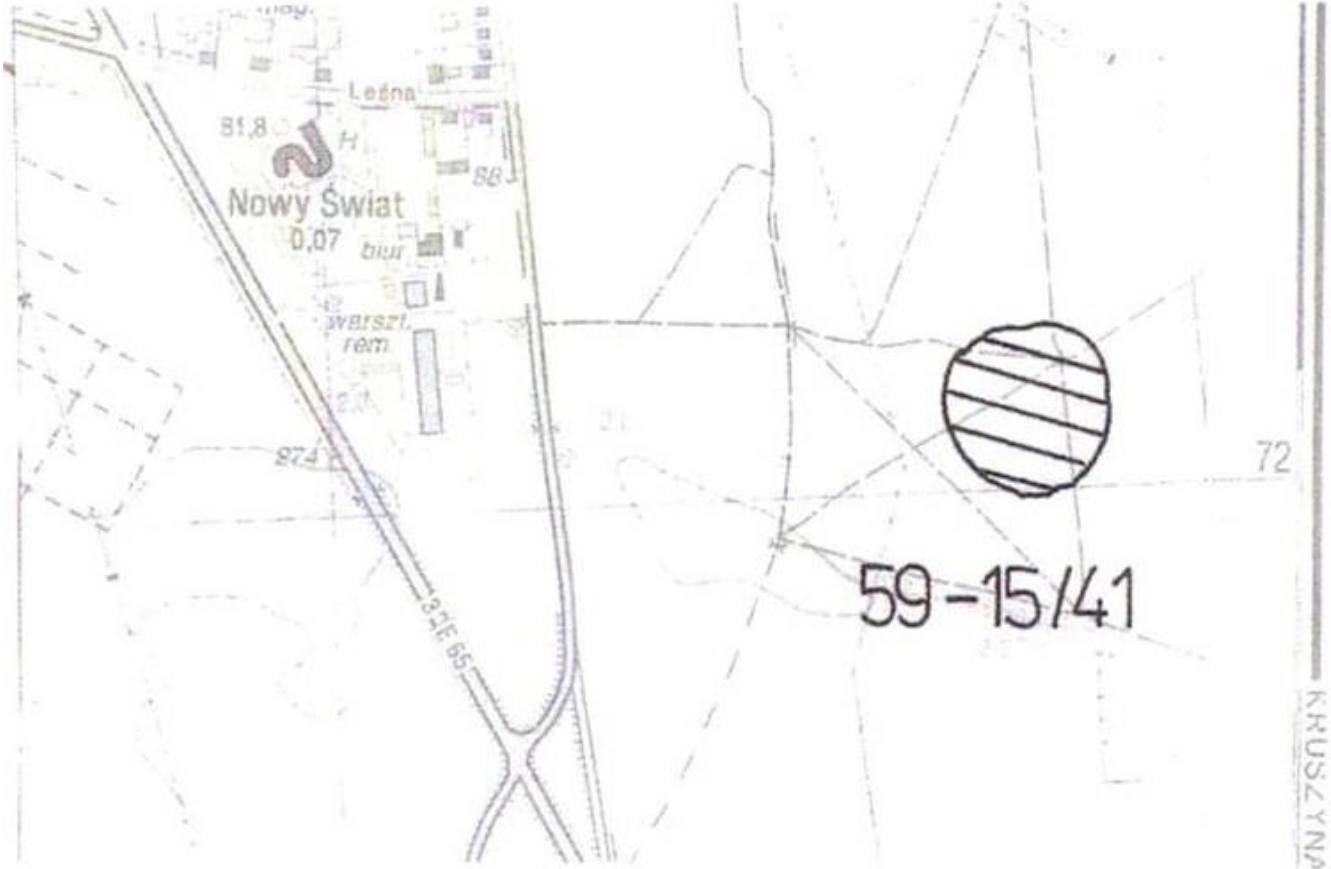
10. Wykonanie karty (autor, data i podpis)



E. A. Marek  
10.02.2023 r.

11. Zatwierdzenie karty (podpis wojewódzkiego konserwatora zabytków)



<b>GEZ</b>	<b>KARTA ADRESOWA STANOWISKA ARCHEOLOGICZNEGO</b>		3. Miejscowość  <b>KRUSZYNA</b>
1. Nazwa <b>STANOWISKO ARCHEOLOGICZNE</b>	2. Czas powstania <b>Późne średniowiecze/nowożytność – punkt osadniczy</b>		4. Adres <b>AZP 59-15</b> <b>Nr na obszarze 41</b> <b>Nr w miejscowości 25</b> <b>(nazwa msc. SULECHÓW)</b>
7. Fotografia z opisem wskazującym orientację w stosunku do sąsiednich terenów lub stron świata albo mapa z zaznaczonym stanowiskiem archeologicznym 			5. Przynależność administracyjna <b>Woj. – lubuskie</b> <b>Powiat – zielonogórski</b> <b>Gmina - Sulechów</b>
			6. Formy ochrony  <b><u>MPZP Nr:</u></b> <b><u>XXIII/282/2008</u></b> z dnia <b>2008-10-21</b>

Źródło: opracowanie własne na podstawie mapy topograficznej w skali 1:10 000 oraz materiały LWKZ

. Historia, opis i wartości

Badania poszukiwawcze na obszarze 59-15 zostały przeprowadzone w 1986 roku. Wówczas nie odkryto tego stanowiska.

W roku 2004 podczas inwestycji mającej na celu budowę obwodnicy Sulechowa odkryto to stanowisko.

Stanowisko to zostało wydatowane na późne średniowiecze i nowożytność na podstawie 5 frag. ceramiki.

9. Stan zachowania i postulaty dotyczące konserwacji


Wszelkie działania w obrębie stanowiska wymagają wcześniejszego uzgodnienia z Wojewódzkim Konserwatorem Zabytków.

10. Wykonanie karty (autor, data i podpis)



E. A. Marek  
10.02.2023 r.

11. Zatwierdzenie karty (podpis  
wojewódzkiego konserwatora zabytków)

<b>GEZ</b>	<b>KARTA ADRESOWA STANOWISKA ARCHEOLOGICZNEGO</b>		3. Miejscowość
1. Nazwa <b>STANOWISKO ARCHEOLOGICZNE</b>	2. Czas powstania Wczesne średniowiecze - punkt osadniczy, Późne średniowiecze – punkt osadniczy, nowożytność - osada		<b>KRUSZYNA</b>
7. Fotografia z opisem wskazującym orientację w stosunku do sąsiednich terenów lub stron świata albo mapa z zaznaczonym stanowiskiem archeologicznym 			4. Adres <b>AZP 59-15</b> Nr na obszarze <b>42</b> Nr w miejscowości <b>26</b> <b>(nazwa msc. SULECHÓW)</b>
			5. Przynależność administracyjna Woj. – lubuskie Powiat – zielonogórski Gmina - Sulechów
			6. Formy ochrony <b><u>MPZP Nr: 0007.318.2021</u></b> z dnia 2021-02-16

Źródło: opracowanie własne na podstawie mapy topograficznej w skali 1:10 000 oraz materiały LWKZ

. Historia, opis i wartości

Badania poszukiwawcze na obszarze 59-15 zostały przeprowadzone w 1986 roku. Wówczas nie odkryto tego stanowiska.

W roku 2004 podczas inwestycji mającej na celu budowę obwodnicy Sulechowa odkryto to stanowisko.

Stanowisko to zostało wydatowane na wczesne średniowiecze na podstawie 1 frag. ceramiki, na późne średniowiecze na podstawie 4 frag. ceramiki oraz na podstawie 32 frag. ceramiki na nowożytność.

9. Stan zachowania i postulaty dotyczące konserwacji

Wszelkie działania w obrębie stanowiska wymagają wcześniejszego uzgodnienia z Wojewódzkim Konserwatorem Zabytków.

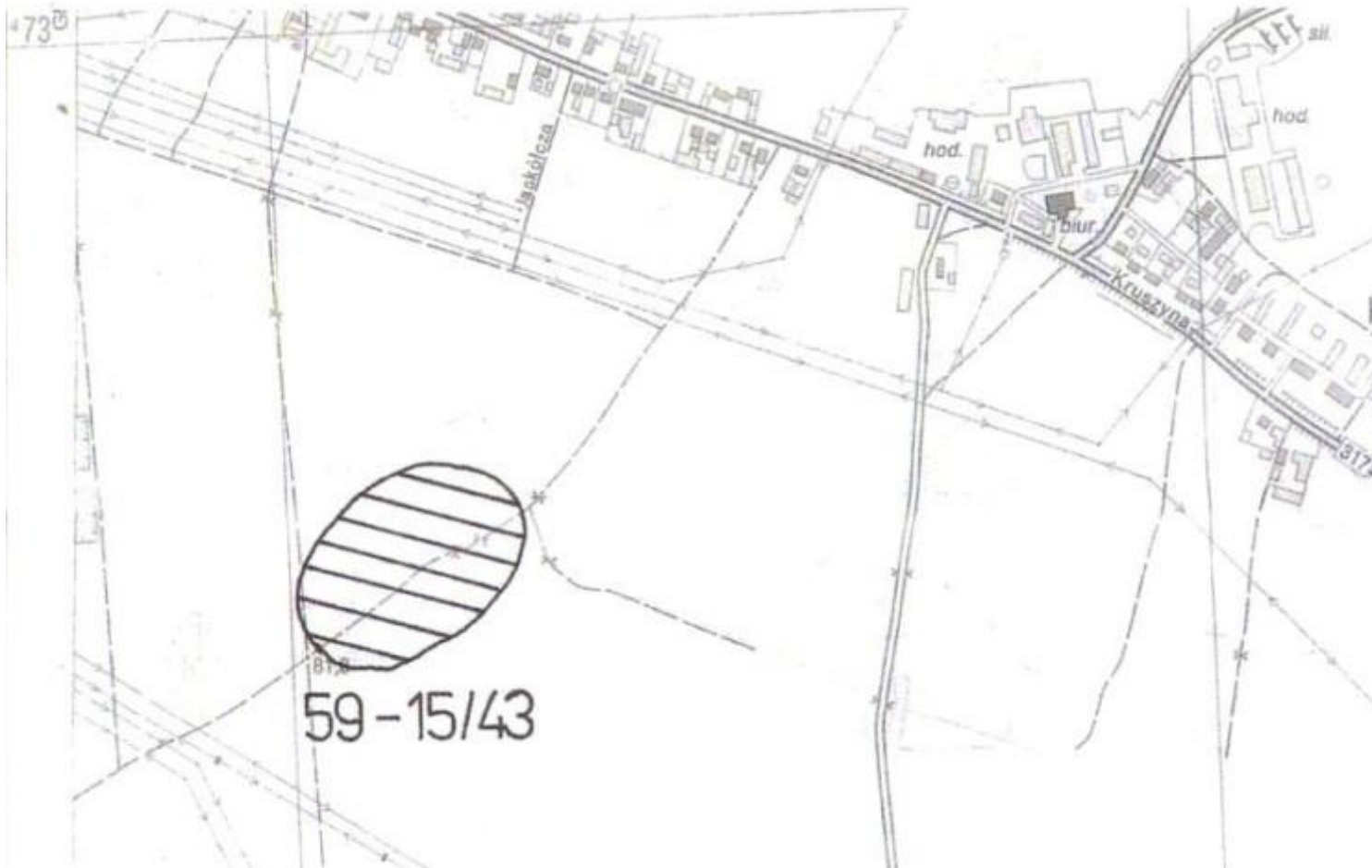
10. Wykonanie karty (autor, data i podpis)



E. A. Marek  
10.02.2023 r.

11. Zatwierdzenie karty (podpis wojewódzkiego konserwatora zabytków)

<b>GEZ</b>	<b>KARTA ADRESOWA STANOWISKA ARCHEOLOGICZNEGO</b>		3. Miejscowość
1. Nazwa STANOWISKO ARCHEOLOGICZNE	2. Czas powstania Epoka brązu? - punkt osadniczy, wczesne średniowiecze – punkt osadniczy, nowożytność - osada		<b>KRUSZYNA</b>
7. Fotografia z opisem wskazującym orientację w stosunku do sąsiednich terenów lub stron świata albo mapa z zaznaczonym stanowiskiem archeologicznym			4. Adres <b>AZP 59-15</b> Nr na obszarze <b>43</b> Nr w miejscowości <b>27</b> <b>(nazwa msc. SULECHÓW)</b> 5. Przynależność administracyjna Woj. – lubuskie Powiat – zielonogórski Gmina - Sulechów  6. Formy ochrony  <b><u>MPZP Nr:</u></b> <b><u>0007.318.2021</u></b> z dnia <b><u>2021-02-16</u></b>
Źródło: opracowanie własne na podstawie mapy topograficznej w skali 1:10 000 oraz <u>materiały LWKZ</u>			



. Historia, opis i wartości

Badania poszukiwawcze na obszarze 59-15 zostały przeprowadzone w 1986 roku. Wówczas nie odkryto tego stanowiska.

W roku 2004 podczas inwestycji mającej na celu budowę obwodnicy Sulechowa odkryto to stanowisko.

Stanowisko to zostało wydatowane na prawdopodobną epokę brązu na podstawie 1 rdzenia krzemienego, na wczesne średniowiecze na podstawie 2 frag. ceramiki oraz na podstawie 10 frag. ceramiki, 1 frag. fajki i 3 frag. żużli na nowożytność.

9. Stan zachowania i postulaty dotyczące konserwacji


Wszelkie działania w obrębie stanowiska wymagają wcześniejszego uzgodnienia z Wojewódzkim Konserwatorem Zabytków.

10. Wykonanie karty (autor, data i podpis)



E. A. Marek  
10.02.2023 r.

11. Zatwierdzenie karty (podpis  
wojewódzkiego konserwatora zabytków)

<b>GEZ</b>	<b>KARTA ADRESOWA STANOWISKA ARCHEOLOGICZNEGO</b>		3. Miejscowość
1. Nazwa <b>STANOWISKO ARCHEOLOGICZNE</b>	2. Czas powstania wczesne średniowiecze – punkt osadniczy, nowożytność - punkt osadniczy		<b>KRĘŻOŁY- KRUSZYNA</b>
7. Fotografia z opisem wskazującym orientację w stosunku do sąsiednich terenów lub stron świata albo mapa z zaznaczonym stanowiskiem archeologicznym			4. Adres
			<p>AZP <b>59-15</b>          Nr na obszarze <b>44</b>          Nr w miejscowości <b>28</b>  <b>(nazwa msc. SULECHÓW)</b></p>
			<p>5. Przynależność administracyjna</p> <p>Woj. – lubuskie          Powiat – zielonogórski          Gmina - Sulechów</p>
<p>Źródło: opracowanie własne na podstawie mapy topograficznej w skali 1:10 000 oraz <u>materiały LWKZ</u></p>			<p>6. Formy ochrony</p> <p><b><u>MPZP Nr: LI/529/2010 z</u></b>  <b><u>dnia 2010-10-19</u></b></p>

. Historia, opis i wartości

Badania poszukiwawcze na obszarze 59-15 zostały przeprowadzone w 1986 roku. Wówczas nie odkryto tego stanowiska.

W roku 2004 podczas inwestycji mającej na celu budowę obwodnicy Sulechowa odkryto to stanowisko.

Stanowisko to zostało wydatowane na wczesne średniowiecze na podstawie 2 frag. ceramiki oraz na podstawie 2 frag. ceramiki na nowożytność.

9. Stan zachowania i postulaty dotyczące konserwacji

Wszelkie działania w obrębie stanowiska wymagają wcześniejszego uzgodnienia z Wojewódzkim Konserwatorem Zabytków.

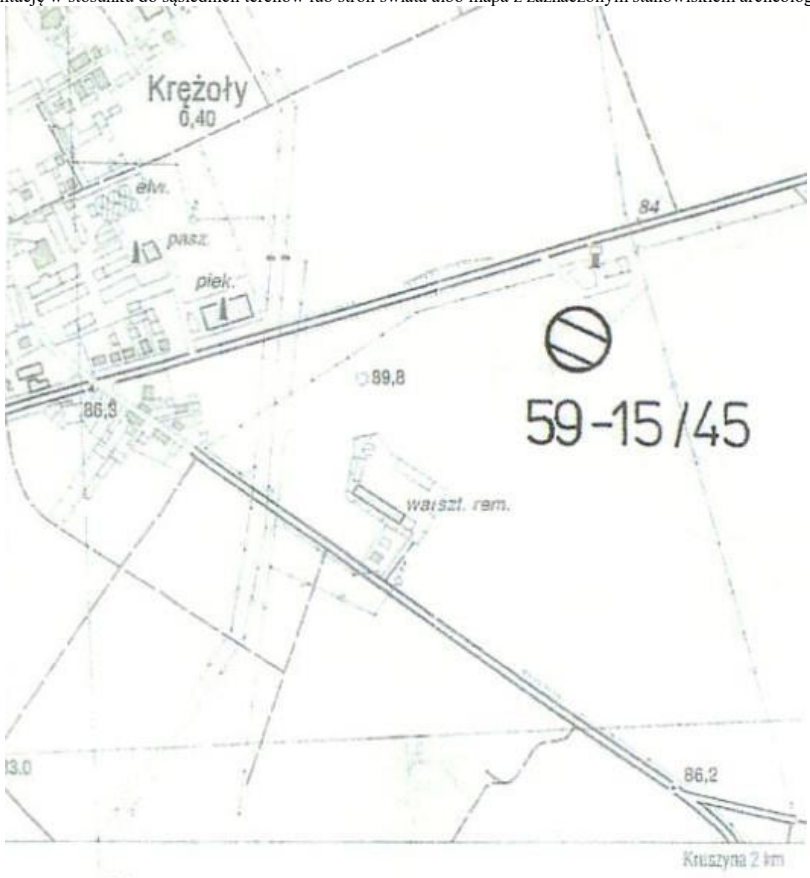
10. Wykonanie karty (autor, data i podpis)



E. A. Marek  
10.02.2023 r.

11. Zatwierdzenie karty (podpis wojewódzkiego konserwatora zabytków)



<b>GEZ</b>	<b>KARTA ADRESOWA STANOWISKA ARCHEOLOGICZNEGO</b>		3. Miejscowość
1. Nazwa <b>STANOWISKO ARCHEOLOGICZNE</b>	2. Czas powstania epoka brązu? – punkt osadniczy, wczesne średniowiecze - punkt osadniczy		<b>KRĘŻOŁY</b>
7. Fotografia z opisem wskazującym orientację w stosunku do sąsiednich terenów lub stron świata albo mapa z zaznaczonym stanowiskiem archeologicznym			4. Adres <b>AZP 59-15</b> Nr na obszarze <b>45</b> Nr w miejscowości <b>29</b> <b>(nazwa msc. SULECHÓW)</b>
			5. Przynależność administracyjna Woj. – lubuskie Powiat – zielonogórski Gmina - Sulechów
Źródło: opracowanie własne na podstawie mapy topograficznej w skali 1:10 000 oraz <u>materiały LWKZ</u>			6. Formy ochrony  <b><u>MPZP Nr:</u></b> <b><u>0007/380/2017</u></b> z dnia <b><u>2017-06-20</u></b>

. Historia, opis i wartości

Badania poszukiwawcze na obszarze 59-15 zostały przeprowadzone w 1986 roku. Wówczas nie odkryto tego stanowiska.

W roku 2004 podczas inwestycji mającej na celu budowę obwodnicy Sulechowa odkryto to stanowisko.

Stanowisko to zostało wydatowane na wczesne średniowiecze na podstawie 1 frag. ceramiki oraz na podstawie 2 krzemieni prawdopodobnie na epokę brązu.

9. Stan zachowania i postulaty dotyczące konserwacji

Wszelkie działania w obrębie stanowiska wymagają wcześniejszego uzgodnienia z Wojewódzkim Konserwatorem Zabytków.

10. Wykonanie karty (autor, data i podpis)



E. A. Marek  
10.02.2023 r.

11. Zatwierdzenie karty (podpis wojewódzkiego konserwatora zabytków)



. Historia, opis i wartości

Badania poszukiwawcze na obszarze 59-15 zostały przeprowadzone w 1986 roku. Wówczas nie odkryto tego stanowiska.

W roku 2004 podczas inwestycji mającej na celu budowę obwodnicy Sulechowa odkryto to stanowisko.

Stanowisko to zostało wydатовane na nowożytność na podstawie 25 frag. ceramiki.

W 2008 roku przeprowadzono badania wykopaliskowe, podczas których odkryto 121 obiektów, w tym 20 obiektów datujących – nowożytność (ogólnie przebadano 65,8 arów).

9. Stan zachowania i postulaty dotyczące konserwacji

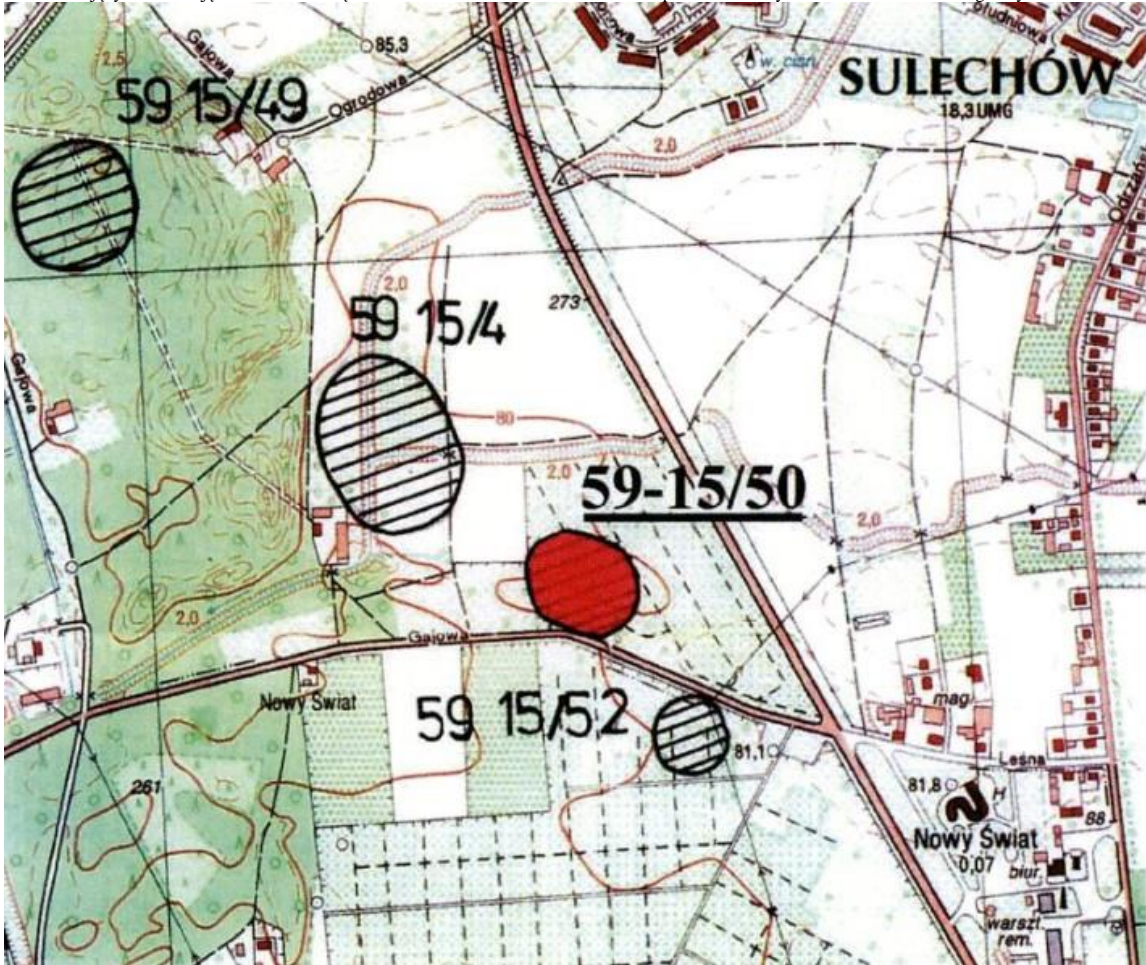
Wszelkie działania w obrębie stanowiska wymagają wcześniejszego uzgodnienia z Wojewódzkim Konserwatorem Zabytków.

10. Wykonanie karty (autor, data i podpis)



E. A. Marek  
10.02.2023 r.

11. Zatwierdzenie karty (podpis wojewódzkiego konserwatora zabytków)

<b>GEZ</b>	<b>KARTA ADRESOWA STANOWISKA ARCHEOLOGICZNEGO</b>		3. Miejscowość
1. Nazwa <b>STANOWISKO ARCHEOLOGICZNE</b>	2. Czas powstania Nowożytność – osada?		<b>SULECHÓW</b>
7. Fotografia z opisem wskazującym orientację w stosunku do sąsiednich terenów lub stron świata albo mapa z zaznaczonym stanowiskiem archeologicznym			4. Adres
			AZP <b>59-15</b> Nr na obszarze <b>50</b> Nr w miejscowości <b>31</b>
			5. Przynależność administracyjna  Woj. – lubuskie Powiat – zielonogórski Gmina - Sulechów
Źródło: opracowanie własne na podstawie mapy topograficznej w skali 1:10 000 oraz <u>materiały LWKZ</u>			6. Formy ochrony  <b>MPZP Nr: XLV/432/2006 z</b> dnia 2006-10-27

. Historia, opis i wartości

Badania poszukiwawcze na obszarze 59-15 zostały przeprowadzone w 1986 roku. Wówczas nie odkryto tego stanowiska.

W roku 2004 podczas inwestycji mającej na celu budowę obwodnicy Sulechowa odkryto to stanowisko.

Stanowisko to zostało wydатовane na nowożytność na podstawie 12 frag. ceramiki.

9. Stan zachowania i postulaty dotyczące konserwacji

Wszelkie działania w obrębie stanowiska wymagają wcześniejszego uzgodnienia z Wojewódzkim Konserwatorem Zabytków.

10. Wykonanie karty (autor, data i podpis)



E. A. Marek  
10.02.2023 r.

11. Zatwierdzenie karty (podpis wojewódzkiego konserwatora zabytków)

<b>GEZ</b>	<b>KARTA ADRESOWA STANOWISKA ARCHEOLOGICZNEGO</b>		3. Miejscowość
1. Nazwa <b>STANOWISKO ARCHEOLOGICZNE</b>	2. Czas powstania <b>2 poł. XIX w.-1938 r. – cmentarz żydowski</b>		<b>SULECHÓW</b>
7. Fotografia z opisem wskazującym orientację w stosunku do sąsiednich terenów lub stron świata albo mapa z zaznaczonym stanowiskiem archeologicznym			4. Adres
			4. Adres <b>AZP 59-15</b> Nr na obszarze <b>55</b> Nr w miejscowości <b>32</b>
			Źródło: opracowanie własne na podstawie mapy topograficznej w skali 1:10 000 oraz <u>materiały LWKZ</u>
			6. Formy ochrony

. Historia, opis i wartości

Badania poszukiwawcze na obszarze 59-15 zostały przeprowadzone w 1986 roku.

Stanowisko to jest nowożytnym założeniem cmentarnym, które zostało zlikwidowane, a na jego miejscu postawiono domy jednorodzinne. Wcześniej znajdowały się tam groby żydowskie, a także dom pogrzebowy (obecnie dom przy ul. Piaskowej 36 w Sulechowie).

9. Stan zachowania i postulaty dotyczące konserwacji

Wszelkie działania w obrębie stanowiska wymagają wcześniejszego uzgodnienia z Wojewódzkim Konserwatorem Zabytków.

10. Wykonanie karty (autor, data i podpis)



E. A. Marek  
10.02.2023 r.

11. Zatwierdzenie karty (podpis wojewódzkiego konserwatora zabytków)



<b>GEZ</b>	<b>KARTA ADRESOWA STANOWISKA ARCHEOLOGICZNEGO</b>		3. Miejscowość
1. Nazwa STANOWISKO ARCHEOLOGICZNE	2. Czas powstania Neolit? – ślad osadnictwa		<b>OBŁOTNE</b>
7. Fotografia z opisem wskazującym orientację w stosunku do sąsiednich terenów lub stron świata albo mapa z zaznaczonym stanowiskiem archeologicznym			4. Adres <b>AZP 59-15</b> Nr na obszarze <b>35</b> Nr w miejscowości <b>21</b> <b>(nazwa msc.</b> <b>SULECHÓW-</b> <b>OBŁOTNE)</b>
			5. Przynależność administracyjna  Woj. – lubuskie Powiat – zielonogórski Gmina - Sulechów
			6. Formy ochrony

. Historia, opis i wartości

Badania poszukiwawcze na obszarze 59-15 zostały przeprowadzone w 1986 roku.

Jest to stanowisko znane jeszcze z XIX-wiecznej niemieckiej literatury, która informowała jedynie, że znaleziono dwa toporki kamienne, prawdopodobnie neolityczne.

9. Stan zachowania i postulaty dotyczące konserwacji

**ARCHIWALNE**

10. Wykonanie karty (autor, data i podpis)



E. A. Marek  
10.02.2023 r.

11. Zatwierdzenie karty (podpis wojewódzkiego konserwatora zabytków)

<b>GEZ</b>	<b>KARTA ADRESOWA STANOWISKA ARCHEOLOGICZNEGO</b>		3. Miejscowość
1. Nazwa STANOWISKO ARCHEOLOGICZNE	2. Czas powstania Neolit? – osada		<b>OBŁOTNE</b>
7. Fotografia z opisem wskazującym orientację w stosunku do sąsiednich terenów lub stron świata albo mapa z zaznaczonym stanowiskiem archeologicznym			4. Adres <b>AZP 59-15</b> Nr na obszarze <b>36</b> Nr w miejscowości <b>22</b> <b>(nazwa msc.</b> <b>SULECHÓW-</b> <b>OBŁOTNE)</b>
			5. Przynależność administracyjna  Woj. – lubuskie Powiat – zielonogórski Gmina - Sulechów
			6. Formy ochrony

. Historia, opis i wartości

Badania poszukiwawcze na obszarze 59-15 zostały przeprowadzone w 1986 roku.

Jest to stanowisko znane jeszcze z XIX-wiecznej niemieckiej literatury, która informowała jedynie, że znaleziono ceramikę prawdopodobnie neolityczną. Nie wykluczone, że chodzi o to samo stanowisko, na którym znaleziono dwa toporki kamienne.

9. Stan zachowania i postulaty dotyczące konserwacji

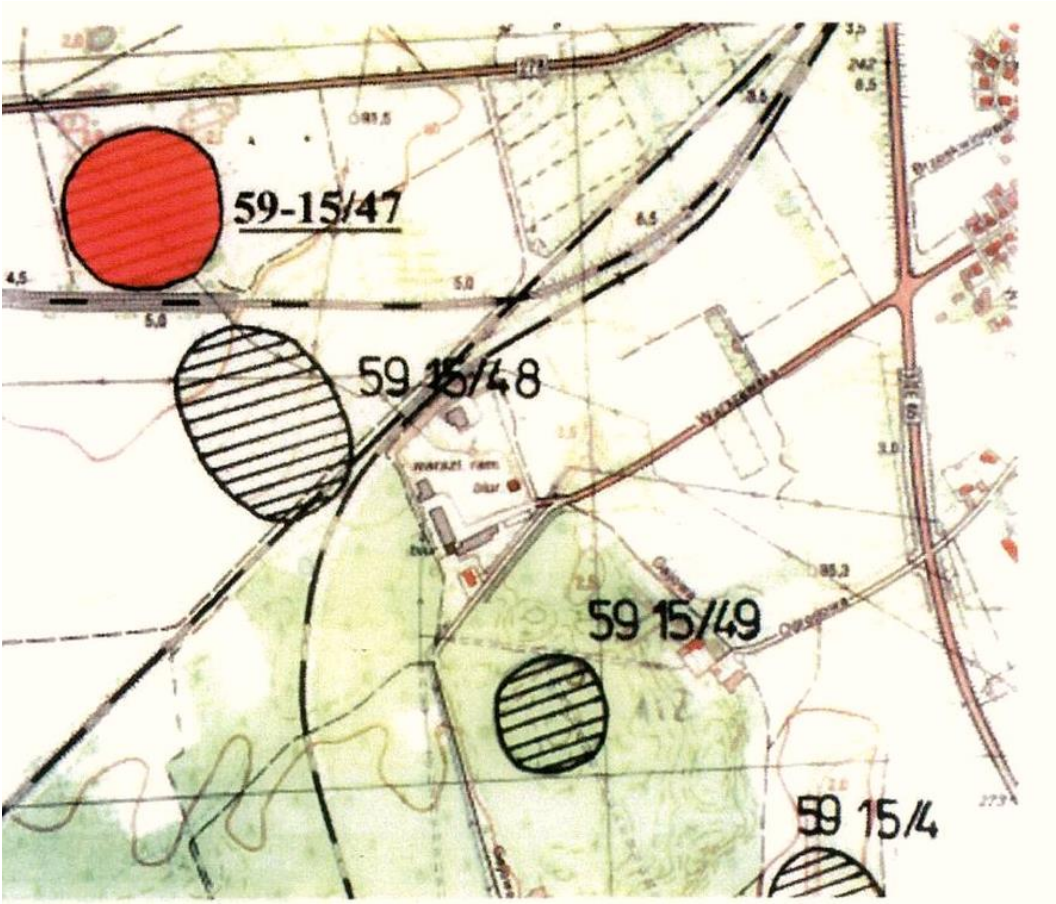
**ARCHIWALNE**

10. Wykonanie karty (autor, data i podpis)



E. A. Marek  
10.02.2023 r.

11. Zatwierdzenie karty (podpis wojewódzkiego konserwatora zabytków)

<b>GEZ</b>	<b>KARTA ADRESOWA STANOWISKA ARCHEOLOGICZNEGO</b>		3. Miejscowość
1. Nazwa STANOWISKO ARCHEOLOGICZNE	2. Czas powstania Okres Wpływów Rzymskich – osada, Nowożytność - osada		<b>BRZEZIE K. SULECHOWA</b>
7. Fotografia z opisem wskazującym orientację w stosunku do sąsiednich terenów lub stron świata albo mapa z zaznaczonym stanowiskiem archeologicznym			4. Adres
			AZP <b>59-15</b> Nr na obszarze <b>47</b> Nr w miejscowości <b>1</b>
			5. Przynależność administracyjna  Woj. – lubuskie Powiat – zielonogórski Gmina - Sulechów
Źródło: opracowanie własne na podstawie mapy topograficznej w skali 1:10 000 oraz <u>materiały LWKZ</u>			6. Formy ochrony  <b><u>MPZP Nr: XLV/432/2006</u></b> z dnia 2006-10-27

. Historia, opis i wartości

Badania poszukiwawcze na obszarze 59-15 zostały przeprowadzone w 1986 roku. W trakcie tych badań nie udało się odkryć tego stanowiska. Następnie przed planowaną inwestycją budowy drogi S-3 wykonano w 2006 roku kolejne badania powierzchniowo-sondażowe, podczas których odkryto to stanowisko.

Na stanowisku nr 1 w Brzeziu k. Sulechowa (nr 47 na obszarze) odkryto 11 frag. ceramiki datowane na k. przeworską (OWR) oraz 47 frag. ceramiki nowożytnej.

9. Stan zachowania i postulaty dotyczące konserwacji

Wszelkie działania w obrębie stanowiska wymagają wcześniejszego uzgodnienia z Wojewódzkim Konserwatorem Zabytków.

10. Wykonanie karty (autor, data i podpis)



E. A. Marek  
08.02.2023 r.

11. Zatwierdzenie karty (podpis wojewódzkiego konserwatora zabytków)