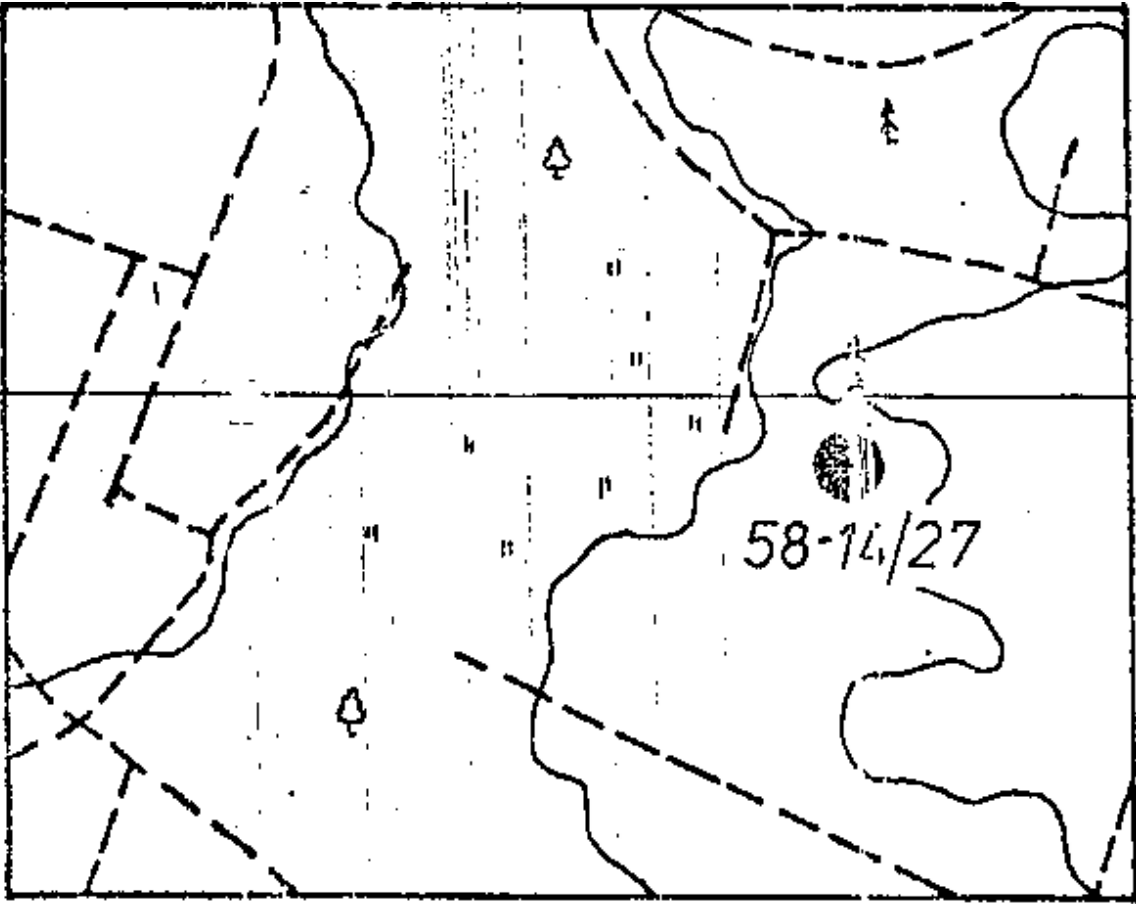


GEZ	KARTA ADRESOWA STANOWISKA ARCHEOLOGICZNEGO		3. Miejscowość
1. Nazwa STANOWISKO ARCHEOLOGICZNE	2. Czas powstania Późne średniowiecze/nowożytność - ślad osadniczy		GŁOGUSZ
7. Fotografia z opisem wskazującym orientację w stosunku do sąsiednich terenów lub stron świata albo mapa z zaznaczonym stanowiskiem archeologicznym			4. Adres
			AZP 58-14 Nr na obszarze 27 Nr w miejscowości 10
			5. Przynależność administracyjna Woj. – lubuskie Powiat – zielonogórski Gmina - Sulechów
Źródło: opracowanie własne na podstawie mapy topograficznej w skali 1:10 000 oraz <u>materiały LWKZ</u>			6. Formy ochrony

. Historia, opis i wartości

Badania poszukiwawcze na obszarze 58-14 zostały przeprowadzone w 1987 roku.

Na stanowisku nr 10 w Głoguszu (nr 27 na obszarze) odkryto 6 frag. ceramiki datowanych na późne średniowiecze lub nowożytność.

9. Stan zachowania i postulaty dotyczące konserwacji

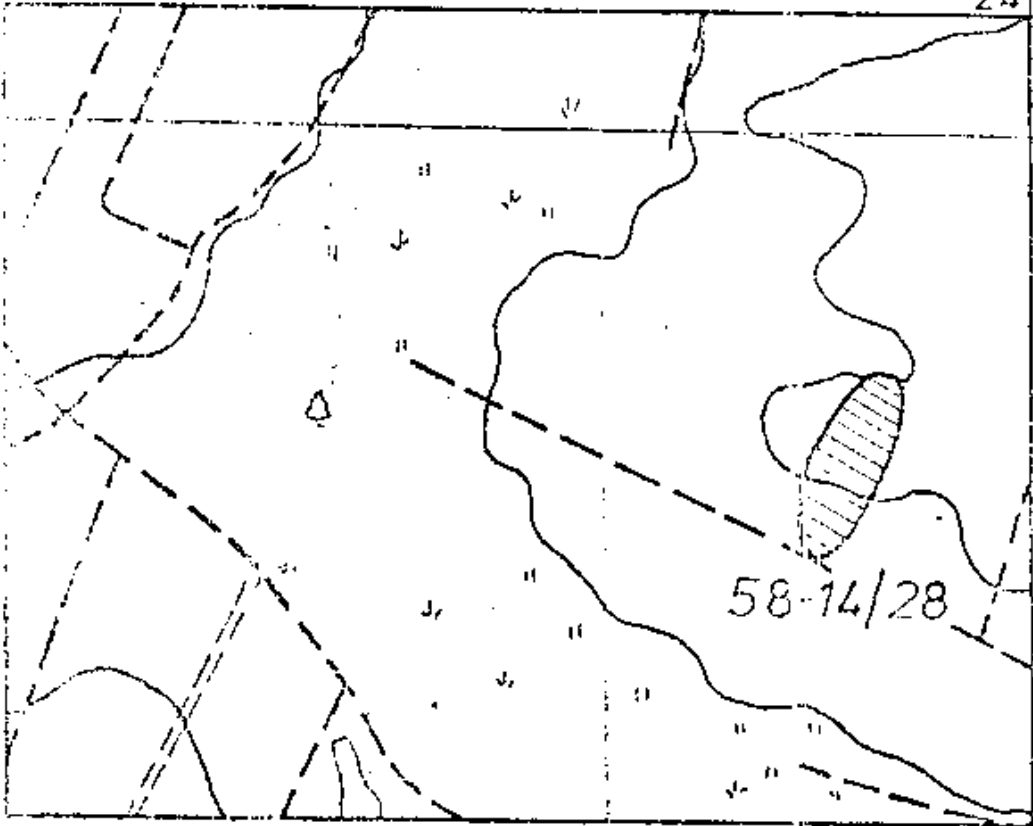
Wszelkie działania w obrębie stanowiska wymagają wcześniejszego uzgodnienia z Wojewódzkim Konserwatorem Zabytków.

10. Wykonanie karty (autor, data i podpis)



E. A. Marek
25.01.2023 r.

11. Zatwierdzenie karty (podpis wojewódzkiego konserwatora zabytków)

GEZ	KARTA ADRESOWA STANOWISKA ARCHEOLOGICZNEGO		3. Miejscowość
1. Nazwa STANOWISKO ARCHEOLOGICZNE	2. Czas powstania śląd osadniczy - epoka kamienia, śląd osadniczy - pradzieje, śląd osadniczy - Okres Wpływów Rzymskich, śląd osadniczy - późne średniowiecze/nowożytność		GŁOGUSZ
7. Fotografia z opisem wskazującym orientację w stosunku do sąsiednich terenów lub stron świata albo mapa z zaznaczonym stanowiskiem archeologicznym			4. Adres
			AZP 58-14 Nr na obszarze 28 Nr w miejscowości 11
			5. Przynależność administracyjna Woj. – lubuskie Powiat – zielonogórski Gmina - Sulechów
			6. Formy ochrony

Źródło: opracowanie własne na podstawie mapy topograficznej w skali 1:10 000 oraz materiały LWKZ

. Historia, opis i wartości

Badania poszukiwawcze na obszarze 58-14 zostały przeprowadzone w 1987 roku.

Na stanowisku nr 11 w Głoguszu (nr 28 na obszarze) odkryto 13 frag. ceramiki datowanych na późne średniowiecze lub nowożytność. Poza tym 1 odłupek z epoki kamienia, 6 frag. ceramiki pradziejowej oraz 1 frag. ceramiki datowany na okres wpływów rzymskich.

9. Stan zachowania i postulaty dotyczące konserwacji

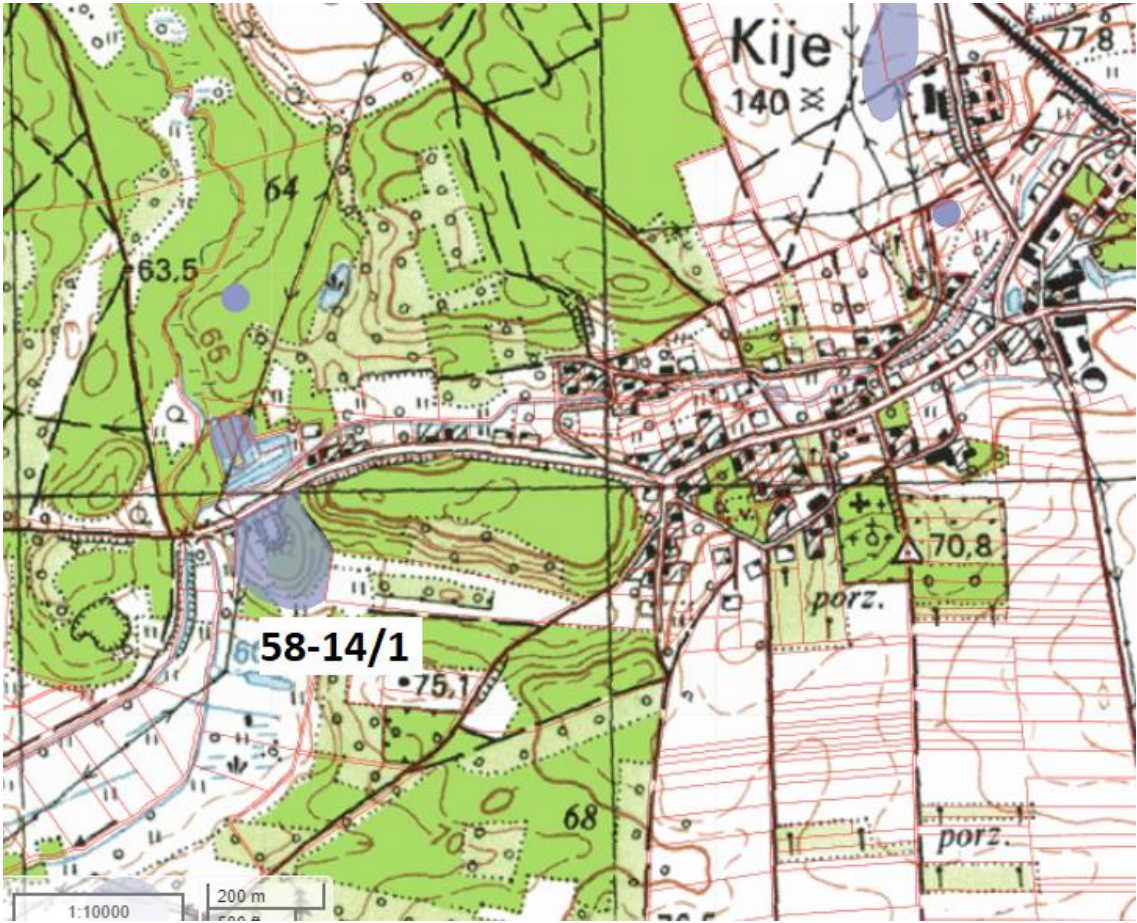
Wszelkie działania w obrębie stanowiska wymagają wcześniejszego uzgodnienia z Wojewódzkim Konserwatorem Zabytków.

10. Wykonanie karty (autor, data i podpis)



E. A. Marek
25.01.2023 r.

11. Zatwierdzenie karty (podpis wojewódzkiego konserwatora zabytków)

GEZ	KARTA ADRESOWA STANOWISKA ARCHEOLOGICZNEGO		3. Miejscowość
1. Nazwa STANOWISKO ARCHEOLOGICZNE	2. Czas powstania Wczesne średniowiecze – grodzisko pierścieniowate		KIJE
7. Fotografia z opisem wskazującym orientację w stosunku do sąsiednich terenów lub stron świata albo mapa z zaznaczonym stanowiskiem archeologicznym			4. Adres
			AZP 58-14 Nr na obszarze 1 Nr w miejscowości 1
			5. Przynależność administracyjna Woj. – lubuskie Powiat – zielonogórski Gmina - Sulechów
Źródło: opracowanie własne na podstawie mapy topograficznej w skali 1:10 000 oraz <u>materiały LWKZ</u>			6. Formy ochrony Nr rej zabytków: L-15/C z 17.03.1967 r. <u>MPZP Nr: XVIII/171/1996</u> z dnia 1996-01-23

. Historia, opis i wartości

Stanowisko nr 1 w Kijach (nr 1 na obszarze) znane już wcześniej, wyodrębnione przez archeologów niemieckich, jak i polskich jako grodzisko pierścieniowate z podgrodzium. Dodatkowo w 1960 roku prowadzono badania konserwatorskie.

Grodzisko położone na zachodnim skraju wsi, ok. 1,5 km od jej centrum, na lewym brzegu rzeczki Łupieży, koło młyna, po południowej stronie drogi przecinającej ciek i prowadzącej do lasu. Całe stanowisko porastają drzewa. Dobrze zachowane grodzisko wklęsłe pierścieniowate, z podgrodzium od południa, otoczone wałem. Wymiary całego zespołu wynoszą ok. 100 x 300 m, samo grodzisko jest dużo mniejsze.

Badania poszukiwawcze na obszarze 58-14 zostały przeprowadzone w 1987 roku. Na powierzchni nie znaleziono materiału ceramicznego.

9. Stan zachowania i postulaty dotyczące konserwacji


Wszelkie działania w obrębie stanowiska wymagają wcześniejszego uzgodnienia z Wojewódzkim Konserwatorem Zabytków.

10. Wykonanie karty (autor, data i podpis)




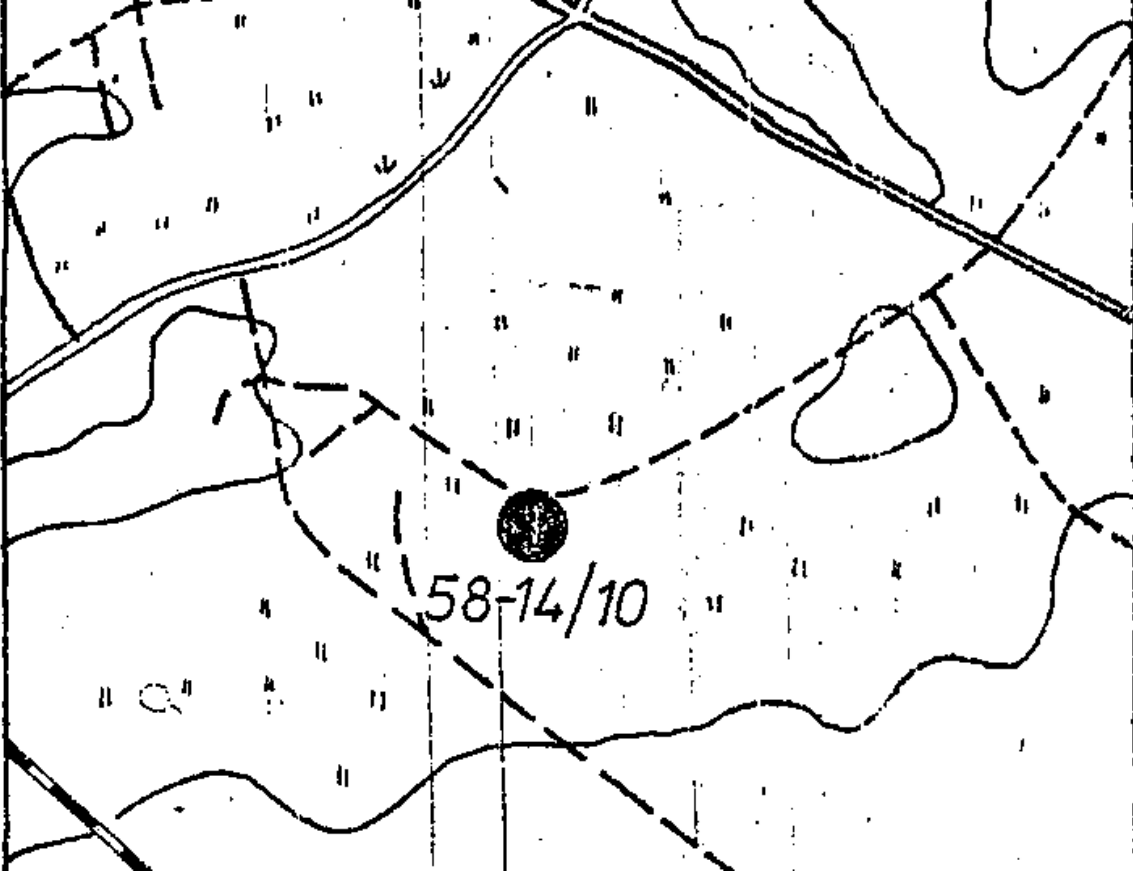
E. A. Marek
25.01.2023 r.

11. Zatwierdzenie karty (podpis wojewódzkiego konserwatora zabytków)

GEZ	KARTA ADRESOWA STANOWISKA ARCHEOLOGICZNEGO		3. Miejscowość
1. Nazwa STANOWISKO ARCHEOLOGICZNE	2. Czas powstania Neolit- osada		GŁOGUSZ
7. Fotografia z opisem wskazującym orientację w stosunku do sąsiednich terenów lub stron świata albo mapa z zaznaczonym stanowiskiem archeologicznym			4. Adres
			AZP 58-14 Nr na obszarze 2 Nr w miejscowości 2 (nazwa msc. KIJE)
			5. Przynależność administracyjna Woj. – lubuskie Powiat – zielonogórski Gmina - Sulechów
Źródło: opracowanie własne na podstawie mapy topograficznej w skali 1:10 000 oraz <u>materiały LWKZ</u>			6. Formy ochrony

Źródło: opracowanie własne na podstawie mapy topograficznej w skali 1:10 000 oraz materiały LWKZ

<p>. Historia, opis i wartości</p> <p>Badania poszukiwawcze na obszarze 58-14 zostały przeprowadzone w 1987 roku.</p> <p>Stanowisko znane już wcześniej. Podczas badań powierzchniowych w roku 1956 i 1958 udało się odkryć narzutowe wióry oraz odłupki krzemienne. Są one znane z archiwum MAŚN, karta nr 56, zbiorów w MA w Poznaniu (nr inw. 1958:140, nr kat.1958:406-07) oraz literatury (Śmigielski W. - FAP t. XIII, 1961).</p> <p>Podczas ostatnich badań powierzchniowych nie zostało zweryfikowane.</p>	<p>9. Stan zachowania i postulaty dotyczące konserwacji</p> <p>ARCHIWALNE</p> <p>Wszelkie działania w obrębie stanowiska wymagają wcześniejszego uzgodnienia z Wojewódzkim Konserwatorem Zabytków.</p>	
	<p>10. Wykonanie karty (autor, data i podpis)</p>  <p>E. A. Marek 25.01.2023 r.</p>	<p>11. Zatwierdzenie karty (podpis wojewódzkiego konserwatora zabytków)</p>

GEZ	KARTA ADRESOWA STANOWISKA ARCHEOLOGICZNEGO		3. Miejscowość
1. Nazwa STANOWISKO ARCHEOLOGICZNE	2. Czas powstania Pradzieje - punkt osadniczy, latten - punkt osadniczy, wczesne średniowiecze - punkt osadniczy		KIJE
<p>7. Fotografia z opisem wskazującym orientację w stosunku do sąsiednich terenów lub stron świata albo mapa z zaznaczonym stanowiskiem archeologicznym</p> 			4. Adres AZP 58-14 Nr na obszarze 10 Nr w miejscowości 10
			5. Przynależność administracyjna Woj. – lubuskie Powiat – zielonogórski Gmina - Sulechów
			6. Formy ochrony .

Źródło: opracowanie własne na podstawie mapy topograficznej w skali 1:10 000 oraz materiały LWKZ

. Historia, opis i wartości

Badania poszukiwawcze na obszarze 58-14 zostały przeprowadzone w 1987 roku.

W trakcie badań powierzchniowych udało się odkryć 11 frag. ceramiki oraz dwie polepy datowanych na pradzieję, 4 frag. ceramiki lateńskiej oraz 2 frag. ceramiki wczesnośredniowiecznej.

9. Stan zachowania i postulaty dotyczące konserwacji

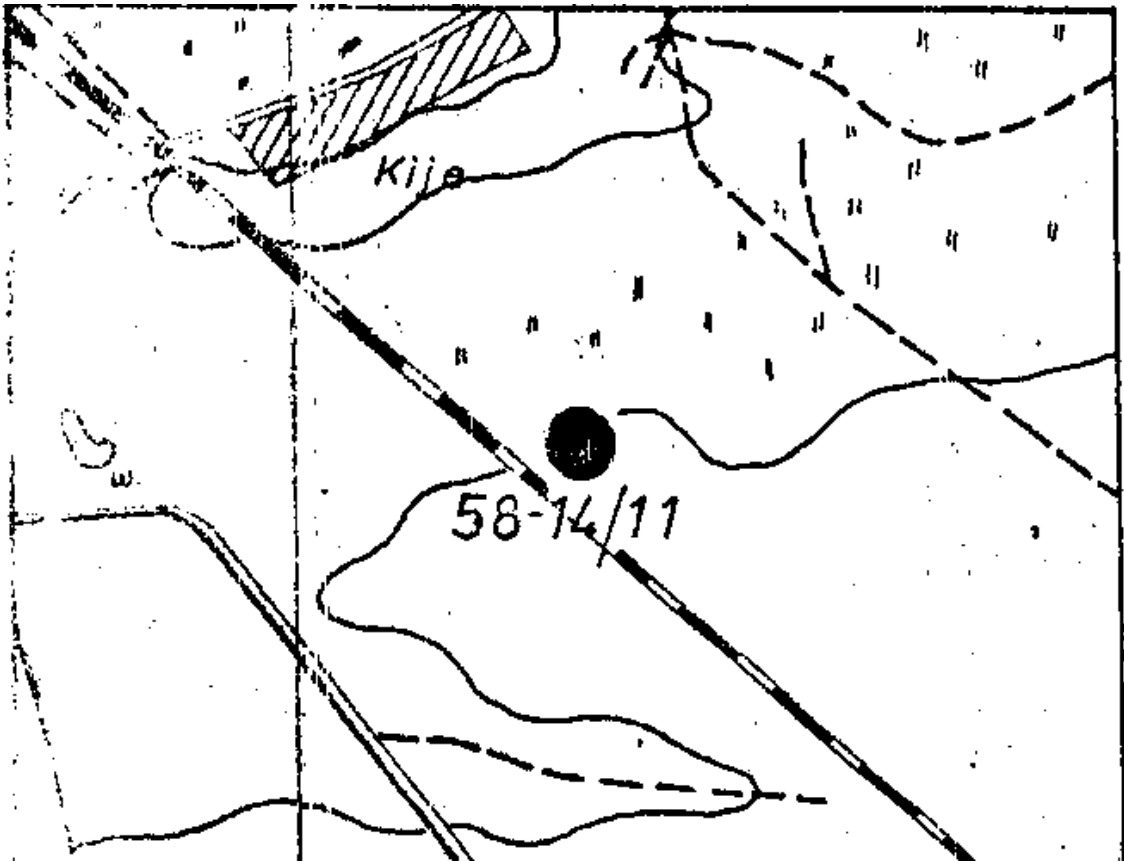
Wszelkie działania w obrębie stanowiska wymagają wcześniejszego uzgodnienia z Wojewódzkim Konserwatorem Zabytków.

10. Wykonanie karty (autor, data i podpis)



E. A. Marek
31.01.2023 r.

11. Zatwierdzenie karty (podpis wojewódzkiego konserwatora zabytków)

GEZ	KARTA ADRESOWA STANOWISKA ARCHEOLOGICZNEGO		3. Miejscowość
1. Nazwa STANOWISKO ARCHEOLOGICZNE	2. Czas powstania Pradzieje - ślad osadniczy, latten - ślad osadniczy, Wczesne średniowiecze - ślad osadniczy, późne średniowiecze/nowożytność - punkt osadniczy		KIJE
7. Fotografia z opisem wskazującym orientację w stosunku do sąsiednich terenów lub stron świata albo mapa z zaznaczonym stanowiskiem archeologicznym			4. Adres
			AZP 58-14 Nr na obszarze 11 Nr w miejscowości 11
			5. Przynależność administracyjna Woj. – lubuskie Powiat – zielonogórski Gmina - Sulechów
Źródło: opracowanie własne na podstawie mapy topograficznej w skali 1:10 000 oraz <u>materiały LWKZ</u>			6. Formy ochrony

. Historia, opis i wartości

Badania poszukiwawcze na obszarze 58-14 zostały przeprowadzone w 1987 roku.

W trakcie badań powierzchniowych udało się odkryć 10 frag. ceramiki datowanych na pradzieje, 15 frag. ceramiki lateńskiej, 1 frag. ceramiki wczesnośredniowiecznej oraz 3 frag. ceramiki późnośredniowiecznej aż do nowożytności.

9. Stan zachowania i postulaty dotyczące konserwacji

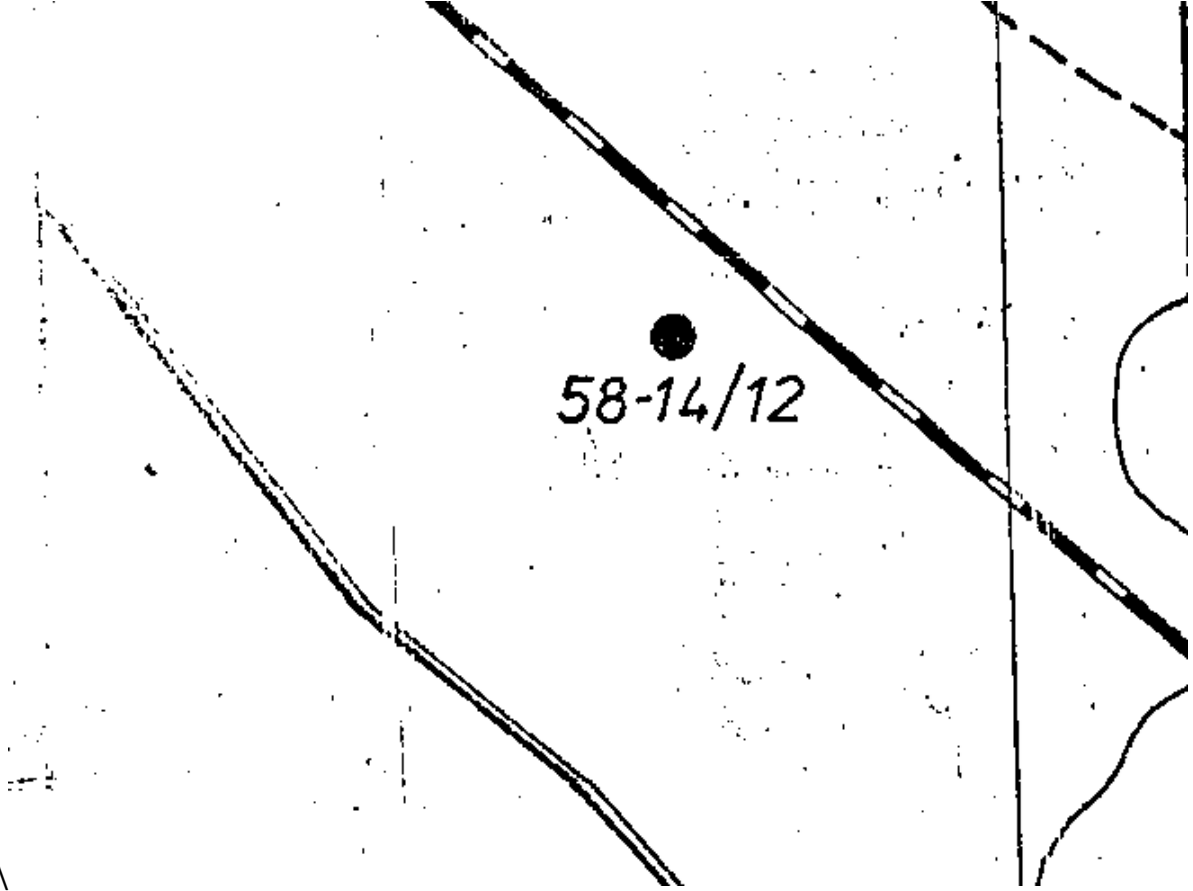
Wszelkie działania w obrębie stanowiska wymagają wcześniejszego uzgodnienia z Wojewódzkim Konserwatorem Zabytków.

10. Wykonanie karty (autor, data i podpis)



E. A. Marek
31.01.2023 r.

11. Zatwierdzenie karty (podpis wojewódzkiego konserwatora zabytków)

GEZ	KARTA ADRESOWA STANOWISKA ARCHEOLOGICZNEGO		3. Miejscowość
1. Nazwa STANOWISKO ARCHEOLOGICZNE	2. Czas powstania Pradzieje - ślad osadniczy, późne średniowiecze/nowożytność - ślad osadniczy		KIJE
7. Fotografia z opisem wskazującym orientację w stosunku do sąsiednich terenów lub stron świata albo mapa z zaznaczonym stanowiskiem archeologicznym 			4. Adres AZP 58-14 Nr na obszarze 12 Nr w miejscowości 12 5. Przynależność administracyjna Woj. – lubuskie Powiat – zielonogórski Gmina - Sulechów 6. Formy ochrony

Źródło: opracowanie własne na podstawie mapy topograficznej w skali 1:10 000 oraz materiały LWKZ

. Historia, opis i wartości

Badania poszukiwawcze na obszarze 58-14 zostały przeprowadzone w 1987 roku.

W trakcie badań powierzchniowych udało się odkryć 1 frag. ceramiki datowany na pradzieje oraz 1 frag. ceramiki późnośredniowiecznej lub z nowożytności.

9. Stan zachowania i postulaty dotyczące konserwacji

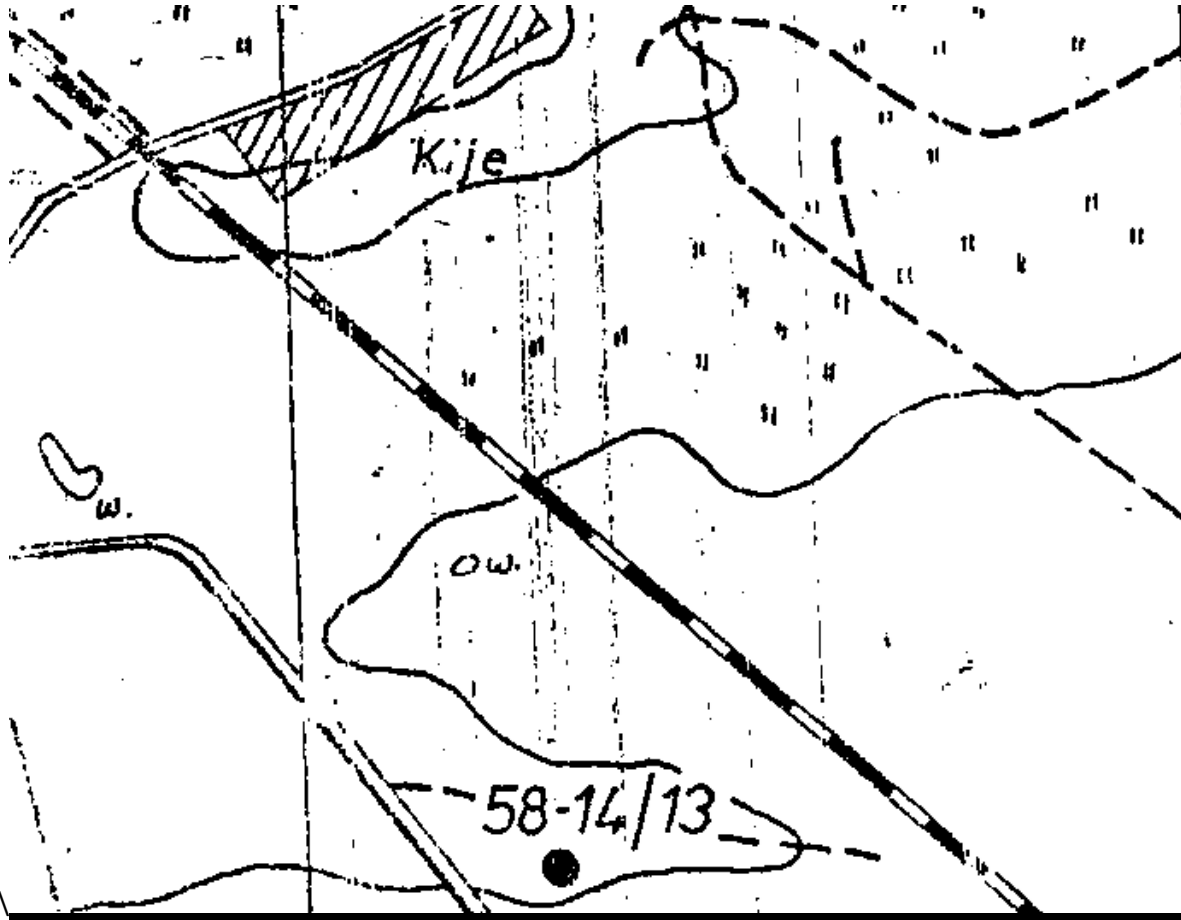
Wszelkie działania w obrębie stanowiska wymagają wcześniejszego uzgodnienia z Wojewódzkim Konserwatorem Zabytków.

10. Wykonanie karty (autor, data i podpis)



E. A. Marek
31.01.2023 r.

11. Zatwierdzenie karty (podpis wojewódzkiego konserwatora zabytków)

GEZ	KARTA ADRESOWA STANOWISKA ARCHEOLOGICZNEGO		3. Miejscowość KIJE
1. Nazwa STANOWISKO ARCHEOLOGICZNE	2. Czas powstania Okres wpływów rzymskich - ślad osadniczy		
7. Fotografia z opisem wskazującym orientację w stosunku do sąsiednich terenów lub stron świata albo mapa z zaznaczonym stanowiskiem archeologicznym			4. Adres AZP 58-14 Nr na obszarze 13 Nr w miejscowości 13
			5. Przynależność administracyjna Woj. – lubuskie Powiat – zielonogórski Gmina - Sulechów
			6. Formy ochrony

Źródło: opracowanie własne na podstawie mapy topograficznej w skali 1:10 000 oraz materiały LWKZ

. Historia, opis i wartości

Badania poszukiwawcze na obszarze 58-14 zostały przeprowadzone w 1987 roku.

W trakcie badań powierzchniowych udało się odkryć 2 frag. ceramiki datowane na okres wpływów rzymskich.

9. Stan zachowania i postulaty dotyczące konserwacji

Wszelkie działania w obrębie stanowiska wymagają wcześniejszego uzgodnienia z Wojewódzkim Konserwatorem Zabytków.

10. Wykonanie karty (autor, data i podpis)



E. A. Marek
31.01.2023 r.

11. Zatwierdzenie karty (podpis wojewódzkiego konserwatora zabytków)

GEZ	KARTA ADRESOWA STANOWISKA ARCHEOLOGICZNEGO		3. Miejscowość
1. Nazwa STANOWISKO ARCHEOLOGICZNE	2. Czas powstania Pradzieje - ślad osadniczy, okres wędrówek ludów – punkt osadniczy, późne średniowiecze - ślad osadniczy		KIJE
7. Fotografia z opisem wskazującym orientację w stosunku do sąsiednich terenów lub stron świata albo mapa z zaznaczonym stanowiskiem archeologicznym			4. Adres AZP 58-14 Nr na obszarze 14 Nr w miejscowości 14 5. Przynależność administracyjna Woj. – lubuskie Powiat – zielonogórski Gmina - Sulechów 6. Formy ochrony
Źródło: opracowanie własne na podstawie mapy topograficznej w skali 1:10 000 oraz <u>materiały LWKZ</u>			

. Historia, opis i wartości

Badania poszukiwawcze na obszarze 58-14 zostały przeprowadzone w 1987 roku.

W trakcie badań powierzchniowych udało się odkryć 3 frag. ceramiki datowanych na pradzieję, 5 frafg, ceramiki z okresu wędrówek ludów oraz 2 frag. ceramiki późnośredniowiecznej.

9. Stan zachowania i postulaty dotyczące konserwacji

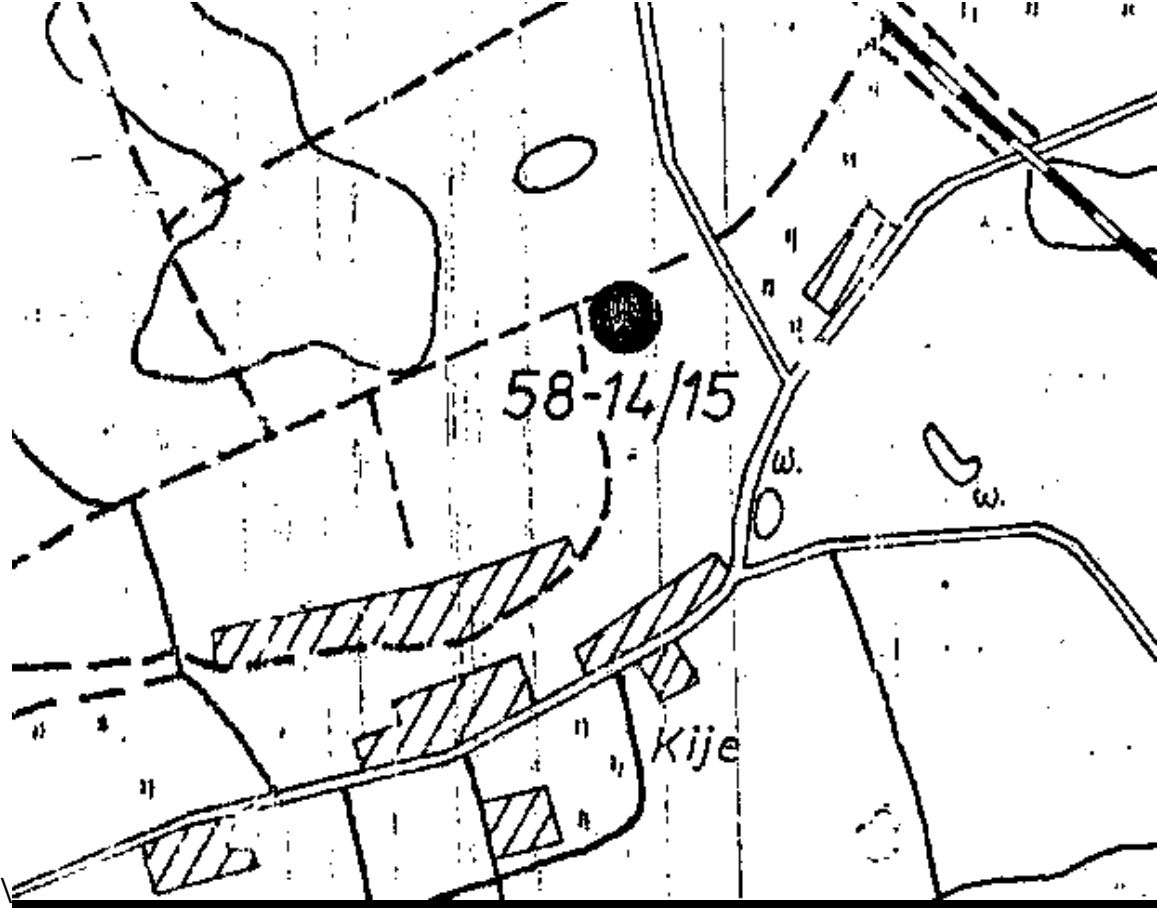
Wszelkie działania w obrębie stanowiska wymagają wcześniejszego uzgodnienia z Wojewódzkim Konserwatorem Zabytków.

10. Wykonanie karty (autor, data i podpis)



E. A. Marek
31.01.2023 r.

11. Zatwierdzenie karty (podpis wojewódzkiego konserwatora zabytków)

GEZ	KARTA ADRESOWA STANOWISKA ARCHEOLOGICZNEGO		3. Miejscowość
1. Nazwa STANOWISKO ARCHEOLOGICZNE	2. Czas powstania Pradzieje - ślad osadniczy, późne średniowiecze/nowożytność - ślad osadniczy		KIJE
7. Fotografia z opisem wskazującym orientację w stosunku do sąsiednich terenów lub stron świata albo mapa z zaznaczonym stanowiskiem archeologicznym			4. Adres AZP 58-14 Nr na obszarze 15 Nr w miejscowości 15 5. Przynależność administracyjna Woj. – lubuskie Powiat – zielonogórski Gmina - Sulechów 6. Formy ochrony
			
Źródło: opracowanie własne na podstawie mapy topograficznej w skali 1:10 000 oraz <u>materiały LWKZ</u>			

. Historia, opis i wartości

Badania poszukiwawcze na obszarze 58-14 zostały przeprowadzone w 1987 roku.

W trakcie badań powierzchniowych udało się odkryć 2 frag. ceramiki datowanych na pradzieje oraz 15 frag. ceramiki późnośredniowiecznej lub nowożytniej.

9. Stan zachowania i postulaty dotyczące konserwacji

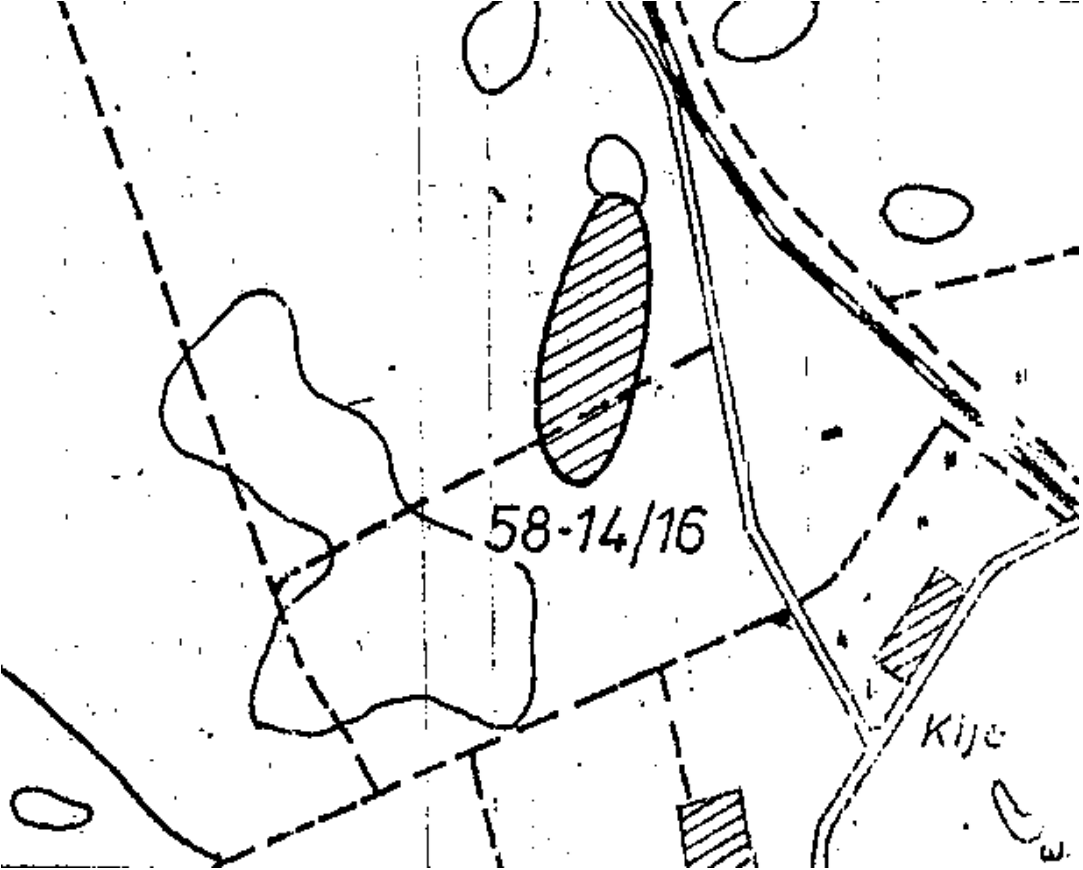
Wszelkie działania w obrębie stanowiska wymagają wcześniejszego uzgodnienia z Wojewódzkim Konserwatorem Zabytków.

10. Wykonanie karty (autor, data i podpis)



E. A. Marek
31.01.2023 r.

11. Zatwierdzenie karty (podpis wojewódzkiego konserwatora zabytków)

GEZ	KARTA ADRESOWA STANOWISKA ARCHEOLOGICZNEGO		3. Miejscowość
1. Nazwa STANOWISKO ARCHEOLOGICZNE	2. Czas powstania Pradzieje - ślad osadniczy, latten - ślad osadniczy, wczesne średniowiecze - ślad osadniczy, Późne średniowiecze/nowożytność - punkt osadniczy		KIJE
7. Fotografia z opisem wskazującym orientację w stosunku do sąsiednich terenów lub stron świata albo mapa z zaznaczonym stanowiskiem archeologicznym			4. Adres AZP 58-14 Nr na obszarze 16 Nr w miejscowości 16 5. Przynależność administracyjna Woj. – lubuskie Powiat – zielonogórski Gmina - Sulechów 6. Formy ochrony
			
Źródło: opracowanie własne na podstawie mapy topograficznej w skali 1:10 000 oraz <u>materiały LWKZ</u>			

. Historia, opis i wartości

Badania poszukiwawcze na obszarze 58-14 zostały przeprowadzone w 1987 roku.

W trakcie badań powierzchniowych udało się odkryć 1 frag. ceramiki datowany na pradzieję, 1 frag. ceramiki lateńskiej, 1 frag. ceramiki z wczesnego średniowiecza oraz 20 frag. ceramiki późnośredniowiecznej lub nowożytniej.

9. Stan zachowania i postulaty dotyczące konserwacji

Wszelkie działania w obrębie stanowiska wymagają wcześniejszego uzgodnienia z Wojewódzkim Konserwatorem.

10. Wykonanie karty (autor, data i podpis)



E. A. Marek
31.01.2023 r.

11. Zatwierdzenie karty (podpis wojewódzkiego konserwatora zabytków)

GEZ	KARTA ADRESOWA STANOWISKA ARCHEOLOGICZNEGO		3. Miejscowość
1. Nazwa STANOWISKO ARCHEOLOGICZNE	2. Czas powstania Pradzieje - ślad osadniczy, Późne średniowiecze/nowożytność - punkt osadniczy		KIJE
7. Fotografia z opisem wskazującym orientację w stosunku do sąsiednich terenów lub stron świata albo mapa z zaznaczonym stanowiskiem archeologicznym			4. Adres AZP 58-14 Nr na obszarze 17 Nr w miejscowości 17 5. Przynależność administracyjna Woj. – lubuskie Powiat – zielonogórski Gmina - Sulechów 6. Formy ochrony
Źródło: opracowanie własne na podstawie mapy topograficznej w skali 1:10 000 oraz <u>materiały LWKZ</u>			

. Historia, opis i wartości

Badania poszukiwawcze na obszarze 58-14 zostały przeprowadzone w 1987 roku.

W trakcie badań powierzchniowych udało się odkryć 1 frag. ceramiki datowany na pradzieje oraz 9 frag. ceramiki późnośredniowiecznej lub nowożytnej.

9. Stan zachowania i postulaty dotyczące konserwacji

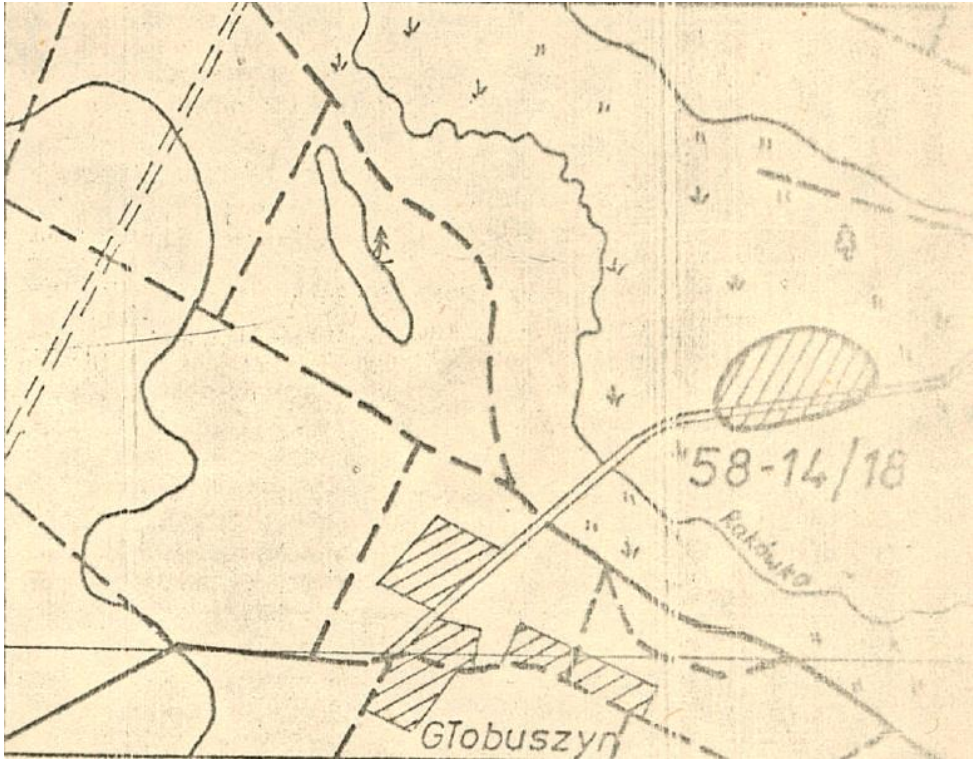
Wszelkie działania w obrębie stanowiska wymagają wcześniejszego uzgodnienia z Wojewódzkim Konserwatorem Zabytków.

10. Wykonanie karty (autor, data i podpis)



E. A. Marek
31.01.2023 r.

11. Zatwierdzenie karty (podpis wojewódzkiego konserwatora zabytków)

GEZ	KARTA ADRESOWA STANOWISKA ARCHEOLOGICZNEGO		3. Miejscowość
1. Nazwa STANOWISKO ARCHEOLOGICZNE	2. Czas powstania Epoka kamienia - ślad osadniczy, Osada – epoka brązu, punkt osadniczy – wczesne średniowiecze, ślad osadniczy – neolit?, punkt osadniczy – starożytność, punkt osadniczy – k. łużycka, punkt osadniczy – okres rzymski, ślad osadniczy – późne średniowiecze/nowożytność		GŁOGUSZ
7. Fotografia z opisem wskazującym orientację w stosunku do sąsiednich terenów lub stron świata albo mapa z zaznaczonym stanowiskiem archeologicznym			4. Adres
			AZP 58-14 Nr na obszarze 18 Nr w miejscowości 1
			Źródło: opracowanie własne na podstawie mapy topograficznej w skali 1:10 000 oraz <u>materiały LWKZ</u>

. Historia, opis i wartości

Badania poszukiwawcze na obszarze 58-14 zostały przeprowadzone w 1987 roku.

Na stanowisku nr 1 w Głoguszu (nr 18 na obszarze) odkryto już wcześniej (info. z archiw. Potsdam, mapa nr 2124, st. 1) retuszowany odłupek i rdzeń krzemienny z epoki kamienia oraz skorupy, polepy i kamienie z paleniska epoki brązu i 1 frag. ceramiki wczesnośredniowiecznej. Z badań powierzchniowych w 1987 wyodrębniono 10 frag. ceramiki datowane na starożytność, 8 frag. ceramiki z okresu rzymskiego i 10 frag. ceramiki datowane na późne średniowiecze do nowożytności.

9. Stan zachowania i postulaty dotyczące konserwacji

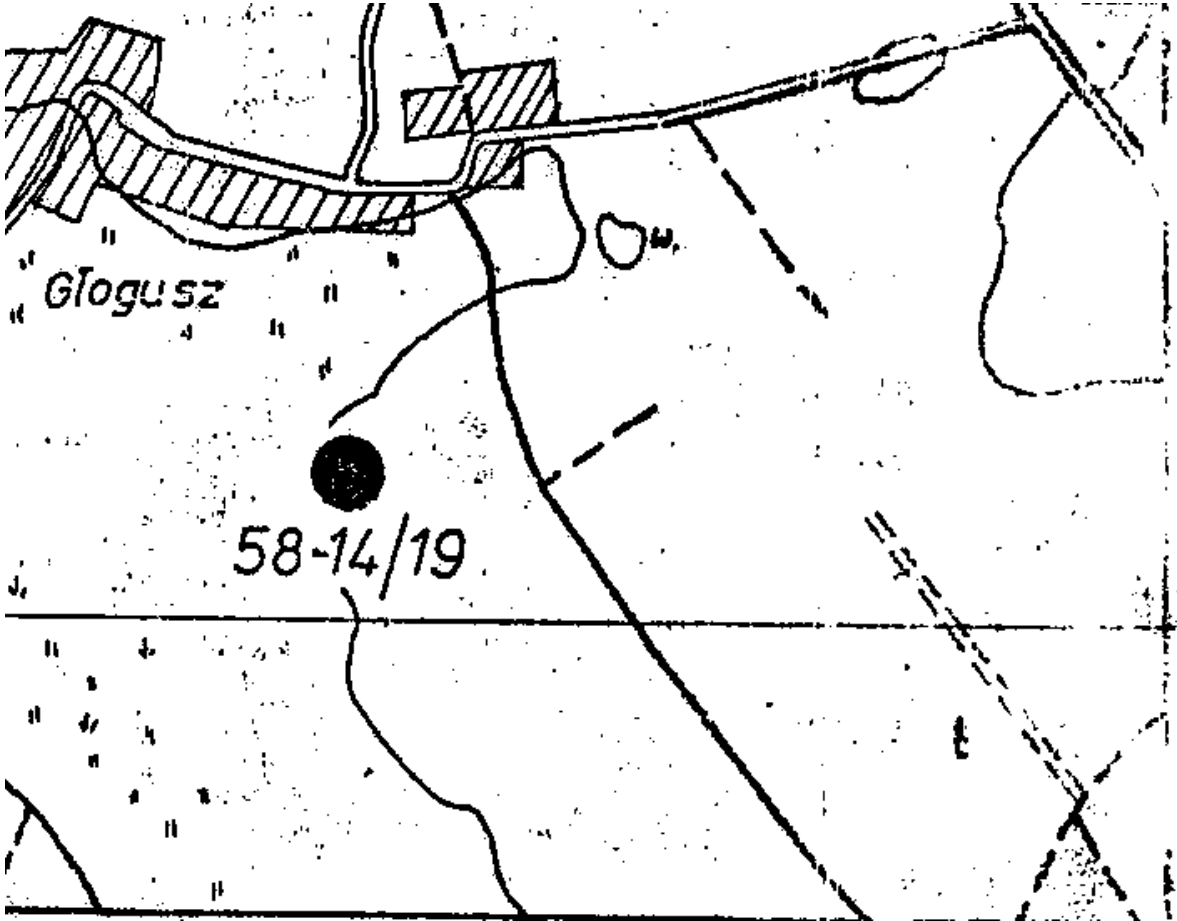
Wszelkie działania w obrębie stanowiska wymagają wcześniejszego uzgodnienia z Wojewódzkim Konserwatorem Zabytków.

10. Wykonanie karty (autor, data i podpis)



E. A. Marek
25.01.2023 r.

11. Zatwierdzenie karty (podpis wojewódzkiego konserwatora zabytków)

GEZ	KARTA ADRESOWA STANOWISKA ARCHEOLOGICZNEGO		3. Miejscowość
1. Nazwa STANOWISKO ARCHEOLOGICZNE	2. Czas powstania Późne średniowiecze-nowożytność - ślad osadniczy		GŁOGUSZ
7. Fotografia z opisem wskazującym orientację w stosunku do sąsiednich terenów lub stron świata albo mapa z zaznaczonym stanowiskiem archeologicznym			4. Adres
			AZP 58-14 Nr na obszarze 19 Nr w miejscowości 2
			Źródło: opracowanie własne na podstawie mapy topograficznej w skali 1:10 000 oraz <u>materiały LWKZ</u>

. Historia, opis i wartości

Badania poszukiwawcze na obszarze 58-14 zostały przeprowadzone w 1987 roku.

Na stanowisku nr 2 w Głoguszu (nr 19 na obszarze) odkryto 16 frag. ceramiki datowane na późne średniowiecze do nowożytności.

9. Stan zachowania i postulaty dotyczące konserwacji

Wszelkie działania w obrębie stanowiska wymagają wcześniejszego uzgodnienia z Wojewódzkim Konserwatorem Zabytków.

10. Wykonanie karty (autor, data i podpis)



E. A. Marek
25.01.2023 r.

11. Zatwierdzenie karty (podpis wojewódzkiego konserwatora zabytków)

GEZ	KARTA ADRESOWA STANOWISKA ARCHEOLOGICZNEGO		3. Miejscowość
1. Nazwa STANOWISKO ARCHEOLOGICZNE	2. Czas powstania Późne średniowiecze-nowożytność - ślad osadniczy		GŁOGUSZ
7. Fotografia z opisem wskazującym orientację w stosunku do sąsiednich terenów lub stron świata albo mapa z zaznaczonym stanowiskiem archeologicznym			4. Adres
			AZP 58-14 Nr na obszarze 20 Nr w miejscowości 3
			Źródło: opracowanie własne na podstawie mapy topograficznej w skali 1:10 000 oraz <u>materiały LWKZ</u>

. Historia, opis i wartości

Badania poszukiwawcze na obszarze 58-14 zostały przeprowadzone w 1987 roku.

Na stanowisku nr 3 w Głoguszu (nr 20 na obszarze) odkryto 11 frag. ceramiki datowane na późne średniowiecze do nowożytności.

9. Stan zachowania i postulaty dotyczące konserwacji

Wszelkie działania w obrębie stanowiska wymagają wcześniejszego uzgodnienia z Wojewódzkim Konserwatorem Zabytków.

10. Wykonanie karty (autor, data i podpis)



E. A. Marek
25.01.2023 r.

11. Zatwierdzenie karty (podpis wojewódzkiego konserwatora zabytków)

GEZ	KARTA ADRESOWA STANOWISKA ARCHEOLOGICZNEGO		3. Miejscowość
1. Nazwa STANOWISKO ARCHEOLOGICZNE	2. Czas powstania wczesne średniowiecze - ślad osadniczy, późne średniowiecze-nowożytność - punkt osadniczy		GŁOGUSZ
7. Fotografia z opisem wskazującym orientację w stosunku do sąsiednich terenów lub stron świata albo mapa z zaznaczonym stanowiskiem archeologicznym			4. Adres AZP 58-14 Nr na obszarze 21 Nr w miejscowości 4 5. Przynależność administracyjna Woj. – lubuskie Powiat – zielonogórski Gmina - Sulechów 6. Formy ochrony
Źródło: opracowanie własne na podstawie mapy topograficznej w skali 1:10 000 oraz <u>materiały LWKZ</u>			

. Historia, opis i wartości

Badania poszukiwawcze na obszarze 58-14 zostały przeprowadzone w 1987 roku.

Na stanowisku nr 4 w Głoguszu (nr 21 na obszarze) odkryto 1 frag. ceramiki datowany na wczesne średniowiecze oraz 23 frag. ceramiki datowane na późne średniowiecze do nowożytności.

9. Stan zachowania i postulaty dotyczące konserwacji

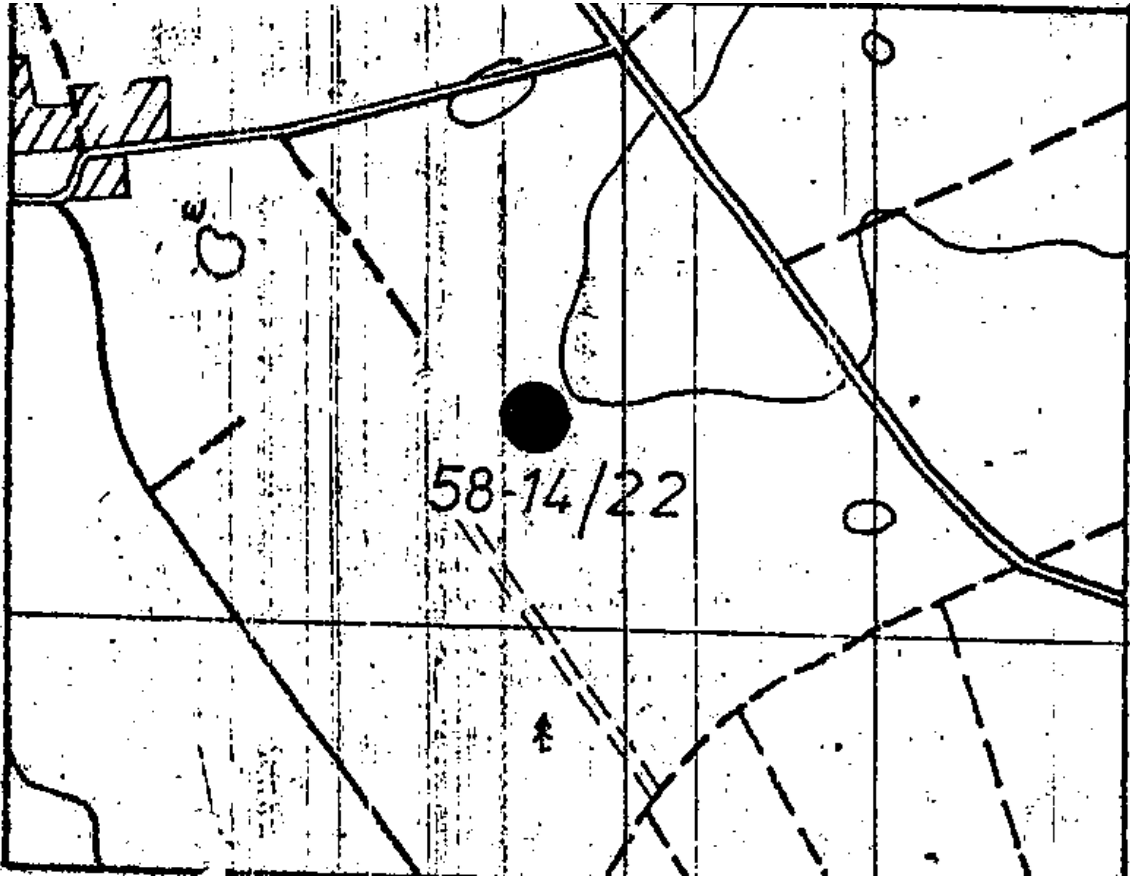
Wszelkie działania w obrębie stanowiska wymagają wcześniejszego uzgodnienia z Wojewódzkim Konserwatorem Zabytków.

10. Wykonanie karty (autor, data i podpis)



E. A. Marek
25.01.2023 r.

11. Zatwierdzenie karty (podpis wojewódzkiego konserwatora zabytków)

GEZ	KARTA ADRESOWA STANOWISKA ARCHEOLOGICZNEGO		3. Miejscowość
1. Nazwa STANOWISKO ARCHEOLOGICZNE	2. Czas powstania Okres wpływów rzymskich – punkt osadniczy, wczesne średniowiecze - ślad osadniczy, późne średniowiecze-nowożytność - punkt osadniczy		GŁOGUSZ
7. Fotografia z opisem wskazującym orientację w stosunku do sąsiednich terenów lub stron świata albo mapa z zaznaczonym stanowiskiem archeologicznym			4. Adres
			AZP 58-14 Nr na obszarze 22 Nr w miejscowości 5
			5. Przynależność administracyjna Woj. – lubuskie Powiat – zielonogórski Gmina - Sulechów
Źródło: opracowanie własne na podstawie mapy topograficznej w skali 1:10 000 oraz materiały LWKZ			6. Formy ochrony <u>MPZP Nr: 0007.354.2013</u> z dnia 2013-10-15

. Historia, opis i wartości

Badania poszukiwawcze na obszarze 58-14 zostały przeprowadzone w 1987 roku.

Na stanowisku nr 5 w Głoguszu (nr 22 na obszarze) odkryto 1 frag. ceramiki datowany na wczesne średniowiecze oraz 27 frag. ceramiki datowane na późne średniowiecze do nowożytności i 6 frag. ceramiki z okresu wpływów rzymskich.

9. Stan zachowania i postulaty dotyczące konserwacji

Wszelkie działania w obrębie stanowiska wymagają wcześniejszego uzgodnienia z Wojewódzkim Konserwatorem Zabytków.

10. Wykonanie karty (autor, data i podpis)



E. A. Marek
25.01.2023 r.

11. Zatwierdzenie karty (podpis wojewódzkiego konserwatora zabytków)

GEZ	KARTA ADRESOWA STANOWISKA ARCHEOLOGICZNEGO		3. Miejscowość
1. Nazwa STANOWISKO ARCHEOLOGICZNE	2. Czas powstania późne średniowiecze-nowożytność - ślad osadniczy		GŁOGUSZ
7. Fotografia z opisem wskazującym orientację w stosunku do sąsiednich terenów lub stron świata albo mapa z zaznaczonym stanowiskiem archeologicznym			4. Adres AZP 58-14 Nr na obszarze 23 Nr w miejscowości 6 5. Przynależność administracyjna Woj. – lubuskie Powiat – zielonogórski Gmina - Sulechów 6. Formy ochrony
Źródło: opracowanie własne na podstawie mapy topograficznej w skali 1:10 000 oraz <u>materiały LWKZ</u>			

. Historia, opis i wartości

Badania poszukiwawcze na obszarze 58-14 zostały przeprowadzone w 1987 roku.

Na stanowisku nr 6 w Głoguszu (nr 23 na obszarze) odkryto 13 frag. ceramiki datowane na późne średniowiecze do nowożytności.

9. Stan zachowania i postulaty dotyczące konserwacji

Wszelkie działania w obrębie stanowiska wymagają wcześniejszego uzgodnienia z Wojewódzkim Konserwatorem Zabytków.

10. Wykonanie karty (autor, data i podpis)



E. A. Marek
25.01.2023 r.

11. Zatwierdzenie karty (podpis wojewódzkiego konserwatora zabytków)

GEZ	KARTA ADRESOWA STANOWISKA ARCHEOLOGICZNEGO		3. Miejscowość
1. Nazwa STANOWISKO ARCHEOLOGICZNE	2. Czas powstania Pradzieje – ślad osadniczy, późne średniowiecze-nowożytność - punkt osadniczy		GŁOGUSZ
7. Fotografia z opisem wskazującym orientację w stosunku do sąsiednich terenów lub stron świata albo mapa z zaznaczonym stanowiskiem archeologicznym			4. Adres AZP 58-14 Nr na obszarze 24 Nr w miejscowości 7 5. Przynależność administracyjna Woj. – lubuskie Powiat – zielonogórski Gmina - Sulechów 6. Formy ochrony
Źródło: opracowanie własne na podstawie mapy topograficznej w skali 1:10 000 oraz <u>materiały LWKZ</u>			

. Historia, opis i wartości

Badania poszukiwawcze na obszarze 58-14 zostały przeprowadzone w 1987 roku.

Na stanowisku nr 7 w Głoguszu (nr 24 na obszarze) odkryto 18 frag. ceramiki datowane na późne średniowiecze do nowożytności oraz 1 frag. ceramiki pradziejowej.

9. Stan zachowania i postulaty dotyczące konserwacji

Wszelkie działania w obrębie stanowiska wymagają wcześniejszego uzgodnienia z Wojewódzkim Konserwatorem Zabytków.

10. Wykonanie karty (autor, data i podpis)



E. A. Marek
25.01.2023 r.

11. Zatwierdzenie karty (podpis wojewódzkiego konserwatora zabytków)

GEZ	KARTA ADRESOWA STANOWISKA ARCHEOLOGICZNEGO		3. Miejscowość
1. Nazwa STANOWISKO ARCHEOLOGICZNE	2. Czas powstania Pradzieje - ślad osadniczy Późne średniowiecze - ślad osadniczy		GŁOGUSZ
7. Fotografia z opisem wskazującym orientację w stosunku do sąsiednich terenów lub stron świata albo mapa z zaznaczonym stanowiskiem archeologicznym			4. Adres
			AZP 58-14 Nr na obszarze 25 Nr w miejscowości 8
			Źródło: opracowanie własne na podstawie mapy topograficznej w skali 1:10 000 oraz <u>materiały LWKZ</u>

. Historia, opis i wartości

Badania poszukiwawcze na obszarze 58-14 zostały przeprowadzone w 1987 roku.

Na stanowisku nr 8 w Głoguszu (nr 25 na obszarze) odkryto 2 frag. ceramiki datowane na późne średniowiecze. Poza tym 2 frag. ceramiki starożytnej.

9. Stan zachowania i postulaty dotyczące konserwacji

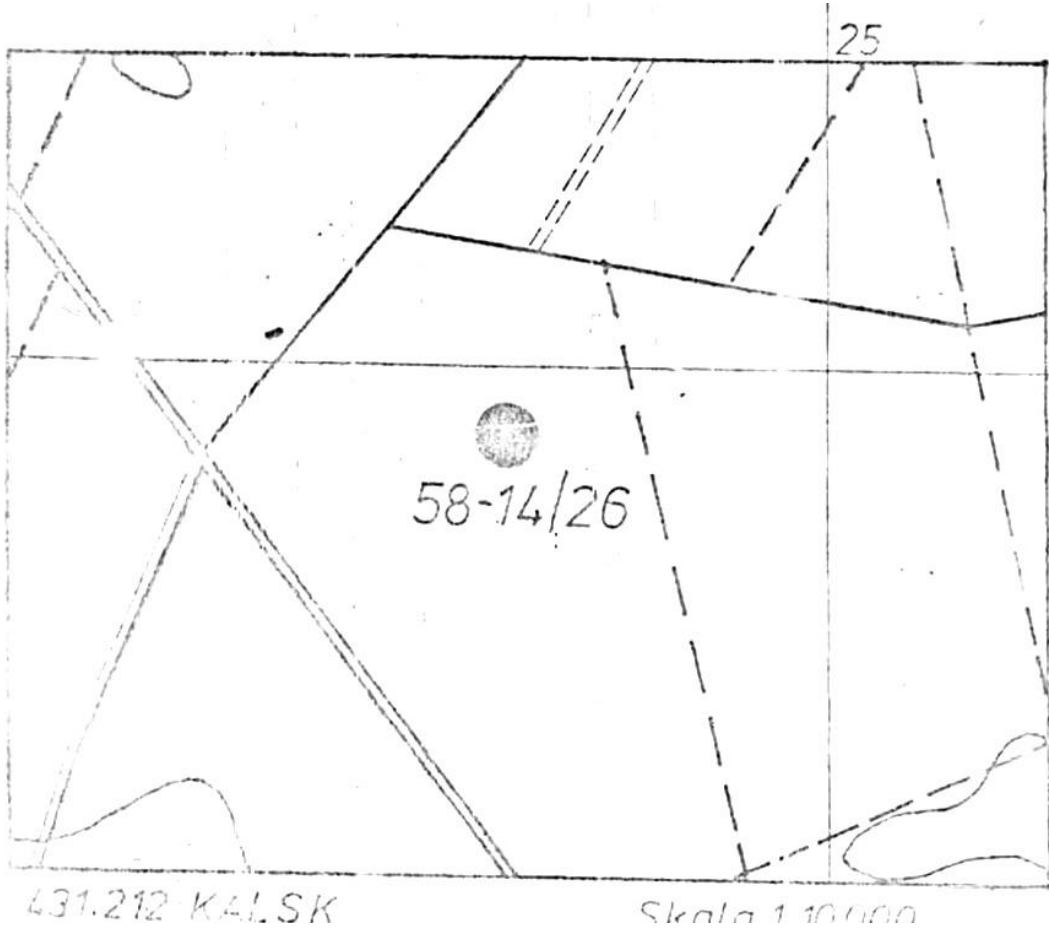
Wszelkie działania w obrębie stanowiska wymagają wcześniejszego uzgodnienia z Wojewódzkim Konserwatorem Zabytków.

10. Wykonanie karty (autor, data i podpis)



E. A. Marek
25.01.2023 r.

11. Zatwierdzenie karty (podpis wojewódzkiego konserwatora zabytków)

GEZ	KARTA ADRESOWA STANOWISKA ARCHEOLOGICZNEGO		3. Miejscowość
1. Nazwa STANOWISKO ARCHEOLOGICZNE	2. Czas powstania Późne średniowiecze - punkt osadniczy		GŁOGUSZ
7. Fotografia z opisem wskazującym orientację w stosunku do sąsiednich terenów lub stron świata albo mapa z zaznaczonym stanowiskiem archeologicznym			4. Adres
			AZP 58-14 Nr na obszarze 26 Nr w miejscowości 9
			Źródło: opracowanie własne na podstawie mapy topograficznej w skali 1:10 000 oraz <u>materiały LWKZ</u>

. Historia, opis i wartości

Badania poszukiwawcze na obszarze 58-14 zostały przeprowadzone w 1987 roku.

Na stanowisku nr 9 w Głoguszu (nr 26 na obszarze) odkryto 14 frag. ceramiki datowanych na późne średniowiecze.

9. Stan zachowania i postulaty dotyczące konserwacji

Wszelkie działania w obrębie stanowiska wymagają wcześniejszego uzgodnienia z Wojewódzkim Konserwatorem Zabytków.

10. Wykonanie karty (autor, data i podpis)



E. A. Marek
25.01.2023 r.

11. Zatwierdzenie karty (podpis wojewódzkiego konserwatora zabytków)