

GEZ	KARTA ADRESOWA ZABYTKU NIERUCHOMEGO		3. Miejscowość
1. Nazwa DOM		2. Czas powstania 4 ćw. XIX w.	SULECHÓW
7. Fotografia z opisem wskazującym orientację w stosunku do sąsiednich terenów lub stron świata albo mapa z zaznaczonym stanowiskiem archeologicznym		4. Adres	
			
Dom, widok od NW		Sulechów, ul. Armii Krajowej 1 (dz. nr ewid. 241/9)	
		5. Przynależność administracyjna Województwo LUBUSKIE Powiat ZIELONOGÓRSKI Gmina SULECHÓW	
Dom, widok od SE		6. Formy ochrony Rejestr zabytków: Nr 2973 z 11.03.1977 r. Położenie w granicach zespołu urbanistyczno - krajobrazowego miasta Sulechów wpisanego do rejestru zabytków pod nr 58 (decyzja z dn. 07.11.1957 r.) i nr 2164 (decyzja z dn. 31.1.1975 r.)	

8. Historia, opis i wartości

Budynek postawiony w 4 ćw. XIX wieku.

Murowany, z czerwonej cegły, dłuższym bokiem od ulicy Armii Krajowej. Dom 3-kondygnacyjny, dach wielospadowy, dachówka ceramiczna. Stolarka okienna wymieniona.

Od ulicy Armii Krajowej siedem okien na parterze i piętrze oraz na niskim poddaszu.

Od strony N węższa część tego budynku w którym wejście do lokalu na parterze. Na piętrze i poddaszu jedno okno.

Na boku NE po dwa okna na każdej kondygnacji, z czego na parterze jedno jako blenda.

Na dłuższym boku od SE na parterze i poddaszu po siedem okien, w parterze wejście, na poddaszu cztery okna. W przyziemiu cztery okienka i otwór dwuskrzydły skośnie murowany do głównej bryły.

Od E i S dobudowane inne budynki.

Dom posiada elewację otynkowaną, boniowaną (od frontu). Gzymsy międzykondygnacyjne oraz okapowe oraz listwy parapetowe. Fundament ceglany. Okna od frontu na piętrze z naczółkami oraz listwami wokół.

Wartość tego budynku to przede wszystkim cechy historyczne oraz wartość użytkowa pierwotna.

9. Stan zachowania i postulaty dotyczące konserwacji

Ogólnie stan zachowania dobry, zadowolający.

Nie wymaga prac konserwacyjnych.

10. Wykonanie karty (autor, data i podpis)

mgr Edyta A. Marek
01.11.2022 r.

11. Zatwierdzenie karty (podpis wojewódzkiego konserwatora zabytków)*

*Dotyczy zabytków niewpisanych do rejestru zabytków i niewłączonych do wojewódzkiej ewidencji zabytków

GEZ	KARTA ADRESOWA ZABYTKU NIERUCHOMEGO		3. Miejscowość
1. Nazwa DOM		2. Czas powstania XIX/XX w.	SULECHÓW
7. Fotografia z opisem wskazującym orientację w stosunku do sąsiednich terenów lub stron świata albo mapa z zaznaczonym stanowiskiem archeologicznym		4. Adres	
			
Dom, widok od W		Sulechów, ul. Armii Krajowej 7 (dz. nr ewid. 241/8)	
		5. Przynależność administracyjna Województwo LUBUSKIE Powiat ZIELONOGÓRSKI Gmina SULECHÓW	
Dom, widok od E		6. Formy ochrony Rejestr zabytków: Nr L-180/A z 11.03.1977 r. Położenie w granicach zespołu urbanistyczno - krajobrazowego miasta Sulechów wpisanego do rejestru zabytków pod nr 58 (decyzja z dn. 07.11.1957 r.) i nr 2164 (decyzja z dn. 31.1.1975 r.)	

8. Historia, opis i wartości

Budynek postawiony na przełomie XIX i XX wieku.

Murowany, z czerwonej cegły, dłuższym bokiem od ulicy Przylącznej. Dom 3-kondygnacyjny, dach wielospadowy, dachówka ceramiczna. Stolarka okienna wymieniona.

Od ulicy Armii Krajowej na parterze pięć okien między którymi przejazd do E części działki. Na piętrze cztery okna i dwa ryzality z trzema oknami. Na poddaszu dwa okna i nad nimi jedno małe, zaś w poszyciu dachu trzy lukarny. W przyziemiu trzy okienka.

Od strony E wydłużona część budynku z oknami symetrycznie rozłożonymi na każdej kondygnacji. Tam także wejście do przyziemia.

Dom posiada elewację otynkowaną. Gzymsy między przyziemem i parterem oraz okapowy (oba od frontu).

Wartość tego budynku to przede wszystkim cechy historyczne oraz wartość użytkowa pierwotna.

9. Stan zachowania i postulaty dotyczące konserwacji

Ogólnie stan zachowania dobry, zadowolający.

Nie wymaga prac konserwacyjnych.

10. Wykonanie karty (autor, data i podpis)

mgr Edyta A. Marek
01.11.2022 r.

11. Zatwierdzenie karty (podpis wojewódzkiego konserwatora zabytków)*

*Dotyczy zabytków niewpisanych do rejestru zabytków i niewłączonych do wojewódzkiej ewidencji zabytków

GEZ	KARTA ADRESOWA ZABYTKU NIERUCHOMEGO		3. Miejscowość
1. Nazwa OFICYNA	2. Czas powstania k. XIX w.	SULECHÓW	
7. Fotografia z opisem wskazującym orientację w stosunku do sąsiednich terenów lub stron świata albo mapa z zaznaczonym stanowiskiem archeologicznym		4. Adres	
		<p>Sulechów, ul. Armii Krajowej 18 (dz. nr ewid. 403/6)</p>	
		5. Przynależność administracyjna	
		<p>Województwo LUBUSKIE</p> <p>Powiat ZIELONOGÓRSKI</p> <p>Gmina SULECHÓW</p>	
		6. Formy ochrony	
		<p>MPZP: Uchwała nr XLII/396/2006 z dnia 22.08.2006 r. Położenie w granicach zespołu urbanistyczno - krajobrazowego miasta Sulechów wpisanego do rejestru zabytków pod nr 58 (decyzja z dn. 07.11.1957 r.) i nr 2164 (decyzja z dn. 31.1.1975 r.)</p>	

Oficina, widok od NW

8. Historia, opis i wartości

Budynek postawiony w k. XIX wieku.

Murowany, z czerwonej cegły, dłuższym bokiem od ulicy Przyłączonej (od tej strony bryła o nieregularnym kształcie, niedawno przekształconym tak, że stanowi wypust dla klatki schodowej w części N – początkowa bryła kwadratowa). Dom 3-kondygnacyjny, dach wielospadowy. Stolarka okienna wymieniona.

Od ulicy Przyłączonej na parterze w części klatki schodowej wejście, powyżej po jednym oknie na każdej kondygnacji.

Od strony przyległej do klatki schodowej w części W na obu bokach po jednym oknie na parterze i piętrze, zaś na poddaszu po dwa okna.

Od S budynek przylega do innych nieruchomości.

Dom posiada elewację otynkowaną.

Wartość tego budynku to przede wszystkim cechy historyczne oraz wartość użytkowa pierwotna.

9. Stan zachowania i postulaty dotyczące konserwacji

Ogólnie stan zachowania bardzo dobry.

Nie wymaga prac konserwacyjnych.

10. Wykonanie karty (autor, data i podpis)

mgr Edyta A. Marek
01.11.2022 r.

11. Zatwierdzenie karty (podpis wojewódzkiego konserwatora zabytków)*

*Dotyczy zabytków niewpisanych do rejestru zabytków i niewłączonych do wojewódzkiej ewidencji zabytków

8. Historia, opis i wartości

Budynek postawiony w 2 poł. XIX wieku.

Murowany, z czerwonej cegły, dłuższym bokiem na osi W-E. Dom 3-kondygnacyjny, dach dwuspadowy, dachówka blaszana. Stolarka okienna wymieniona.

Od ulicy Armii Krajowej na parterze trzy okna i brama dwuskrzydła prowadząca na podwórko. Na piętrze i poddaszu po pięć okien, a w poszyciu dachu dwie lukarny z podwójnymi oknami. W przyziemiu dwa okienka i wlot do kotłowni.

Od strony podwórka na parterze trzy okna i brama wyjazdowa także zabezpieczona wrotami dwuskrzydłowymi. Na piętrze i poddaszu po cztery okna.

Od S budynek przylega do innej nieruchomości.

Dom posiada elewację otynkowaną. Od frontu gzymsy międzykondygnacyjne i listwa parapetowa na parterze

Wartość tego budynku to przede wszystkim cechy historyczne oraz wartość użytkowa pierwotna.

9. Stan zachowania i postulaty dotyczące konserwacji

Ogólnie stan zachowania dobry, zadowolający.

Nie wymaga prac konserwacyjnych.

10. Wykonanie karty (autor, data i podpis)

mgr Edyta A. Marek
01.11.2022 r.

11. Zatwierdzenie karty (podpis wojewódzkiego konserwatora zabytków)*

*Dotyczy zabytków niewpisanych do rejestru zabytków i niewłączonych do wojewódzkiej ewidencji zabytków

GEZ	KARTA ADRESOWA ZABYTKU NIERUCHOMEGO		3. Miejscowość
1. Nazwa DOM		2. Czas powstania 2 poł. XIX w.	SULECHÓW
7. Fotografia z opisem wskazującym orientację w stosunku do sąsiednich terenów lub stron świata albo mapa z zaznaczonym stanowiskiem archeologicznym			4. Adres
<div style="display: flex; justify-content: space-around;">   </div>			<p>Sulechów, ul. Armii Krajowej 20 (dz. nr ewid. 405/4)</p> <hr/> <p>5. Przynależność administracyjna</p> <p>Województwo LUBUSKIE</p> <p>Powiat ZIELONOGÓRSKI</p> <p>Gmina SULECHÓW</p>
<div style="display: flex; justify-content: space-around;">   </div>			<p>6. Formy ochrony</p> <p>Położenie w granicach zespołu urbanistyczno - krajobrazowego miasta Sulechów wpisanego do rejestru zabytków pod nr 58 (decyzja z dn. 07.11.1957 r.) i nr 2164 (decyzja z dn. 31.1.1975 r.)</p>

Dom, widok od W

Dom, widok od SE

Dom, widok od SW

8. Historia, opis i wartości

Budynek postawiony w 2 poł. XIX wieku.

Murowany, z czerwonej cegły, dłuższym bokiem od ulicy Armii Krajowej Dom 3-kondygnacyjny, dach dwuspadowy, dachówka ceramiczna. Stolarka okienna wymieniona w różnym czasie.

Od ulicy Armii Krajowej na parterze cztery okna i wejście po czterech stopniach. Na piętrze i poddaszu po pięć okien. W przyziemiu osiem okienek.

Od strony E na parterze dwa wejścia – jedno po pięciu stopniach, drugie po pięciu stopniach (prawdopodobnie wtórne). Między nimi dwa okna. na piętrze cztery okna, zaś nad drugim wejściem jedno okno (tam brak poddasza). W części szerszej na poddaszu sześć okienek.

Od N budynek przylega do innych nieruchomości.

Od S na parterze i piętrze po jednym oknie, zaś na poddaszu cztery okna i jedno wyżej (zaślepienie).

Dom posiada elewację otynkowaną. Gzymsy międzypiętrowe, gzyms koronujący, listwy wokół okien i wejść (od W i E). Wejście od frontu w delikatnym ryzalicie. Nad oknami piętra od frontu małe daszki.

Wartość tego budynku to przede wszystkim cechy historyczne oraz wartość użytkowa pierwotna.

9. Stan zachowania i postulaty dotyczące konserwacji

Ogólnie stan zachowania dobry, zadowolający.

Nie wymaga prac konserwacyjnych.

10. Wykonanie karty (autor, data i podpis)

mgr Edyta A. Marek
01.11.2022 r.

11. Zatwierdzenie karty (podpis wojewódzkiego konserwatora zabytków)*

*Dotyczy zabytków niewpisanych do rejestru zabytków i niewłączonych do wojewódzkiej ewidencji zabytków

GEZ	KARTA ADRESOWA ZABYTKU NIERUCHOMEGO	3. Miejscowość
------------	--	----------------

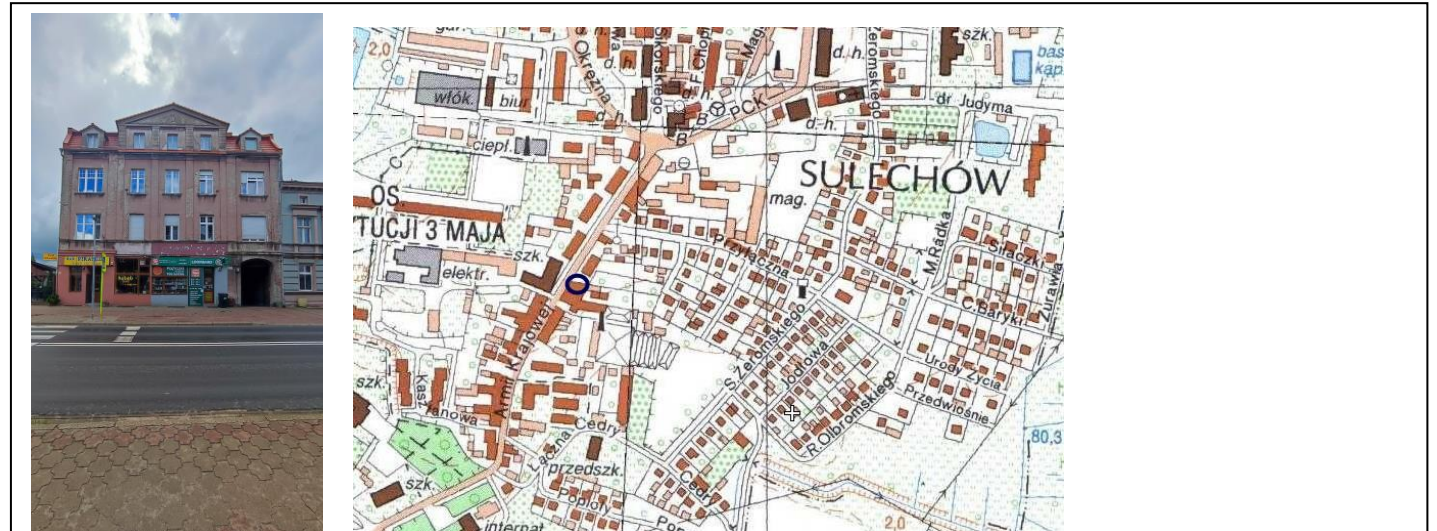
1. Nazwa
DOM

2. Czas powstania
2 poł. XIX w.

SULECHÓW

7. Fotografia z opisem wskazującym orientację w stosunku do sąsiednich terenów lub stron świata albo mapa z zaznaczonym stanowiskiem archeologicznym

4. Adres
Sulechów, ul. Armii Krajowej
22 (dz. nr ewid. 405/7)



5. Przynależność administracyjna
Województwo **LUBUSKIE**
Powiat **ZIELONOGÓRSKI**
Gmina **SULECHÓW**

Dom, widok od W



Dom, widok od E



Dom, widok od NW

6. Formy ochrony
Rejestr zabytków:
Nr L-687/A z 11.03.1977 r.
Położenie w granicach zespołu urbanistyczno - krajobrazowego miasta Sulechów wpisanego do rejestru zabytków pod nr 58 (decyzja z dn. 07.11.1957 r.) i nr 2164 (decyzja z dn. 31.1.1975 r.)

Budynek postawiony w 2 poł. XIX wieku.

Murowany, z czerwonej cegły, dłuższym bokiem od ulicy Armii Krajowej Dom 4-kondygnacyjny, dach wielospadowy, dachówka ceramiczna. Stolarka okienna wymieniona w różnym czasie.

Od ulicy Armii Krajowej na parterze dwa wejścia do lokali i trzy duże okna oraz brama wjazdowa na podwórko. Na pierwszym i drugim piętrze po pięć okien. W poszyciu dachowym dwie małe lukarny po bokach oraz jedna bardzo duża z trzema oknami i tympanonem z rzeźbieniem.

Od strony E na parterze brama wjazdowa i dwa sąsiadujące ze sobą wejścia oraz trzy okna (dwa tej samej wielkości). Dwa okna klatki schodowej. Na pierwszym piętrze balkon zamurowany z zadaszeniem, poza nim dwa różnej wielkości okna i okno klatki schodowej. po przeciwnej stronie tego boku prawdopodobnie dobudowany zamurowany taras opierający się na dobudowanym garażu. Na drugim piętrze pięć okien (jedno małe) i jedno klatki schodowej. Na poddaszu jedno okno i dwie lukarny oraz świetlik.

Od S budynek przylega do innej nieruchomości.

Od N na piętrach i poddaszu po jednym oknie.

Dom posiada elewację otynkowaną. Gzymsy międzypiętrowe. W dużej lukarnie boniowanie lizen, zaś na głównej bryle od frontu symetrycznie rozłożone pilastry.

Wartość tego budynku to przede wszystkim cechy historyczne oraz wartość użytkowa pierwotna.

Ogólnie stan zachowania dobry, zadowolający.

Nie wymaga prac konserwacyjnych.

mgr Edyta A. Marek
01.11.2022 r.

*Dotyczy zabytków niewpisanych do rejestru zabytków i niewłączonych do wojewódzkiej ewidencji zabytków

GEZ	KARTA ADRESOWA ZABYTKU NIERUCHOMEGO		3. Miejscowość
1. Nazwa DOM		2. Czas powstania 2 poł. XIX w.	SULECHÓW
7. Fotografia z opisem wskazującym orientację w stosunku do sąsiednich terenów lub stron świata albo mapa z zaznaczonym stanowiskiem archeologicznym			4. Adres Sulechów, ul. Armii Krajowej 23 (dz. nr ewid. 406/1)
<div style="display: flex; justify-content: space-around;"> <div data-bbox="212 580 607 1294">  </div> <div data-bbox="607 580 1021 1294">  </div> <div data-bbox="1021 890 1585 1294">  </div> </div>			5. Przynależność administracyjna Województwo LUBUSKIE Powiat ZIELONOGÓRSKI Gmina SULECHÓW
<div style="display: flex; justify-content: space-around;"> <div data-bbox="212 1294 607 1552"> <p>Dom, widok od W</p> </div> <div data-bbox="607 1294 1021 1552"> <p>Dom, widok od E</p> </div> </div>			6. Formy ochrony Rejestr zabytków: Nr L-636/A z 11.03.1977 r. Położenie w granicach zespołu urbanistyczno - krajobrazowego miasta Sulechów wpisanego do rejestru zabytków pod nr 58 (decyzja z dn. 07.11.1957 r.) i nr 2164 (decyzja z dn. 31.1.1975 r.)

8. Historia, opis i wartości

Budynek postawiony w 2 poł. XIX wieku.

Murowany, z czerwonej cegły, dłuższym bokiem ona osi W-E. Dom 3-kondygnacyjny, dach dwuspadowy. Stolarka okienna wymieniona.

Od strony W na każdej kondygnacji po trzy okna.

Od S i N budynek przylega do innych nieruchomości.

Od W na parterze wejście i dwa okna, zaś na piętrze i poddaszu po trzy okna. Okna poddasza z nowoczesnymi okiennicami, a pozostałe okna na tym boku z imitacją listew wokół.

Dom posiada elewację otynkowaną. Gzymsy międzypiętrowe od frontu. Na parterze boniowanie elewacji, zaś okna z listwami. Na piętrze okna są flankowane ozdobnymi pilastrami z naczółkami. Także przestrzeń między nimi a otworami parteru zdobiona pilastrami i innymi dekorami. Gzyms koronujący.

Wartość tego budynku to przede wszystkim cechy historyczne oraz wartość użytkowa pierwotna.

9. Stan zachowania i postulaty dotyczące konserwacji

Ogólnie stan zachowania bardzo dobry.

Nie wymaga prac konserwacyjnych.

10. Wykonanie karty (autor, data i podpis)

mgr Edyta A. Marek
01.11.2022 r.

11. Zatwierdzenie karty (podpis wojewódzkiego konserwatora zabytków)*

*Dotyczy zabytków niewpisanych do rejestru zabytków i niewłączonych do wojewódzkiej ewidencji zabytków

GEZ	KARTA ADRESOWA ZABYTKU NIERUCHOMEGO		3. Miejscowość
1. Nazwa DOM		2. Czas powstania 1904 r.	SULECHÓW
7. Fotografia z opisem wskazującym orientację w stosunku do sąsiednich terenów lub stron świata albo mapa z zaznaczonym stanowiskiem archeologicznym			4. Adres
<div style="display: flex; justify-content: space-around;"> <div data-bbox="212 571 595 1254">  </div> <div data-bbox="607 571 990 1254">  </div> <div data-bbox="1001 571 1603 1254">  </div> </div>			<p>Sulechów, ul. Armii Krajowej 24 (dz. nr ewid. 438/1)</p>
			5. Przynależność administracyjna
			6. Formy ochrony
			<p>Województwo LUBUSKIE</p> <p>Powiat ZIELONOGÓRSKI</p> <p>Gmina SULECHÓW</p> <p>Położenie w granicach zespołu urbanistyczno - krajobrazowego miasta Sulechów wpisanego do rejestru zabytków pod nr 58 (decyzja z dn. 07.11.1957 r.) i nr 2164 (decyzja z dn. 31.1.1975 r.)</p>

Dom, widok od W

Dom, widok od SE

8. Historia, opis i wartości

Budynek postawiony w 1904 r.

Murowany, z czerwonej cegły. Dom 3-kondygnacyjny, dach wielospadowy. Stolarka okienna wymieniona dawniej.

Od ulicy Armii Krajowej na parterze dwa okna między którymi wejście po czterech stopniach. Drzwi dwuskrzydłe, drewniane. Na piętrze cztery okna z czego dwa w ryzalicie (mniejsze). Na poddaszu trzy okna z czego jedno w ryzalicie. W przyziemiu jedno okienko.

Od strony S po dwa okna w przyziemiu, parterze i piętrze, na poddaszu cztery otwory okienne, boczne mniejsze (jedno nietrwale zaślepione).

Od W na piętrze dwa okna, między nimi blenda. Z boku w trójbocznym ryzalicie wejście. Nad nim po jednym oknie klatki schodowej dla każdej kondygnacji. Na piętrze trzy okna i blenda. Na poddaszu dwa okna i blend a między nimi.

Od N przylega od innych budynków.

Dom posiada elewację otynkowaną, część fundamentowa obłożona cegłą klinkierową. Od ulicy gzymsy między parterem i piętrzem oraz okapowy. Lizeny, listwy wokół okien oraz naczóki.

Wartość tego budynku to przede wszystkim cechy historyczne oraz wartość użytkowa pierwotna.

9. Stan zachowania i postulaty dotyczące konserwacji

Ogólnie stan zachowania dobry, zadowolający.

Nie wymaga prac konserwacyjnych.

10. Wykonanie karty (autor, data i podpis)

mgr Edyta A. Marek
04.12.2022 r.

11. Zatwierdzenie karty (podpis wojewódzkiego konserwatora zabytków)*

*Dotyczy zabytków niewpisanych do rejestru zabytków i niewłączonych do wojewódzkiej ewidencji zabytków

GEZ	KARTA ADRESOWA ZABYTKU NIERUCHOMEGO		3. Miejscowość
1. Nazwa DOM		2. Czas powstania 2 poł. XIX w.	SULECHÓW
7. Fotografia z opisem wskazującym orientację w stosunku do sąsiednich terenów lub stron świata albo mapa z zaznaczonym stanowiskiem archeologicznym			4. Adres
 <p style="text-align: right;">Dom, widok od W</p>			Sulechów, ul. Armii Krajowej 44 (dz. nr ewid. 253)
 <p style="text-align: right;">Dom, widok od NE</p> 			5. Przynależność administracyjna Województwo LUBUSKIE Powiat ZIELONOGÓRSKI Gmina SULECHÓW
			6. Formy ochrony Rejestr zabytków: Nr L-636/A z 11.03.1977 r. Położenie w granicach zespołu urbanistyczno - krajobrazowego miasta Sulechów wpisanego do rejestru zabytków pod nr 58 (decyzja z dn. 07.11.1957 r.) i nr 2164 (decyzja z dn. 31.1.1975 r.)

8. Historia, opis i wartości

Budynek postawiony w 2 poł. XIX wieku.

Murowany, z czerwonej cegły, dłuższym bokiem ona osi N-S. Dom parterowy z użytkowym poddaszem, dach czterospadowy kryty dachówką ceramiczną. Stolarka okienna wymieniona w różnym czasie.

Od strony W trzy osie na parterze i cztery przyziemia. W dachu bawole oko.

Od S i N na poddaszu po cztery okna z czego środkowe większe. Od S na parterze widoczne jedno okno, drugie przykryte banerem reklamowym.

Dom posiada elewację otynkowaną. Gzymsy międzypiętrowe od N i S, od frontu podokapowy.

Wartość tego budynku to przede wszystkim cechy historyczne oraz wartość użytkowa pierwotna.

9. Stan zachowania i postulaty dotyczące konserwacji

Ogólnie stan zachowania bardzo dobry.

Nie wymaga prac konserwacyjnych.

10. Wykonanie karty (autor, data i podpis)

mgr Edyta A. Marek
01.11.2022 r.

11. Zatwierdzenie karty (podpis wojewódzkiego konserwatora zabytków)*

*Dotyczy zabytków niewpisanych do rejestru zabytków i niewłączonych do wojewódzkiej ewidencji zabytków

GEZ

KARTA ADRESOWA ZABYTKU NIERUCHOMEGO

3. Miejscowość

1. Nazwa

ORANŻERIA, ob. garaż

2. Czas powstania

pocz. XX w.

SULECHÓW

7. Fotografia z opisem wskazującym orientację w stosunku do sąsiednich terenów lub stron świata albo mapa z zaznaczonym stanowiskiem archeologicznym

4. Adres

Sulechów, ul. Armii Krajowej
24 (dz. nr ewid. 438/1)

5. Przynależność administracyjna

Województwo **LUBUSKIE**

Powiat **ZIELONOGÓRSKI**

Gmina **SULECHÓW**

6. Formy ochrony

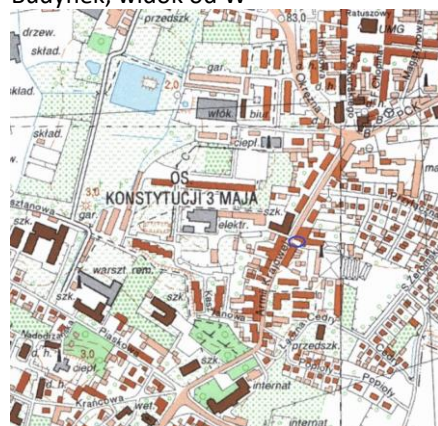
Położenie w granicach zespołu urbanistyczno - krajobrazowego miasta Sulechów wpisanego do rejestru zabytków pod nr 58 (decyzja z dn. 07.11.1957 r.) i nr 2164 (decyzja z dn. 31.1.1975 r.)



Budynek, widok od W



Budynek, widok od S



8. Historia, opis i wartości

Oranżeria powstała na pocz. XX w. Budynek parterowy, murowany z czerwonej cegły płaski oraz jednospadowy. Na przodzie są duże okna (zasłonięte roletami zewnętrznymi). Wyżej ma gzymsy dachowe. Z boku ma również jedno duże okno, a bardziej po prawej wejście do oranżerii. Obok dobudowany inny obiekt mieszkalny, a z drugiej strony pełno zieleni. Od frontu po obu częściach oranżerii są pilastry. Elewacja otynkowana. Obecnie znajduje się tutaj garaż.

Wartość tego budynku to przede wszystkim cechy historyczne.

9. Stan zachowania i postulaty dotyczące konserwacji

Ogólnie stan zachowania dobry, zadowolający.
Nie wymaga prac konserwacyjnych.

10. Wykonanie karty (autor, data i podpis)

mgr Edyta A. Marek
05.10.2022 r.

11. Zatwierdzenie karty (podpis wojewódzkiego konserwatora zabytków)*

*Dotyczy zabytków niewpisanych do rejestru zabytków i niewłączonych do wojewódzkiej ewidencji zabytków

<p>GEZ</p>	<p align="center">KARTA ADRESOWA ZABYTKU NIERUCHOMEGO</p>		<p>3. Miejscowość</p>
<p>1. Nazwa</p>	<p>2. Czas powstania</p>	<p align="center">SULECHÓW</p>	
<p>DOM</p>	<p align="center">4 ćw. XIX w.</p>		
<p>7. Fotografia z opisem wskazującym orientację w stosunku do sąsiednich terenów lub stron świata albo mapa z zaznaczonym stanowiskiem archeologicznym</p>		<p>4. Adres</p>	
			
<p>Budynek, widok od W</p>		<p>Budynek, widok od SE</p>	
		<p>5. Przynależność administracyjna</p> <p>Województwo LUBUSKIE</p> <p>Powiat ZIELONOGÓRSKI</p> <p>Gmina SULECHÓW</p>	
		<p>6. Formy ochrony</p> <p>Rejestr Zabytków: Nr. 2977 z dnia 11.03.1977 r. Położenie w granicach zespołu urbanistyczno - krajobrazowego miasta Sulechów wpisanego do rejestru zabytków pod nr 58 (decyzja z dn. 07.11.1957 r.) i nr 2164 (decyzja z dn. 31.1.1975 r.)</p>	

8. Historia, opis i wartości

Oba budynki powstały w 4 ćw. XIX w. Są trzykondygnacyjne, murowane z czerwonej cegły, dachy dwuspadowe. Budynek po prawej ma 3 okna na parterze, obok nich drzwi wejściowe do domu. Na pierwszym piętrze jest ich 4, i tyle samo na poddaszu. Drugi budynek ma 4 okna na parterze, pomiędzy nimi wejście. Wyżej na obu kondygnacjach jest po 5 okien. Bok tego domu ma kolejne 5 okien (1 na parterze, po 2 na piętrze i poddaszu)

Na tyłach budynków na samym dole są kolejne drzwi, które prowadzą na podwórze. W budynku po prawej jest 6 okien, po 3 na każdej kondygnacji oraz jedno małe na poddaszu. Dom obok ma tyle samo otworów okiennych na parterze i piętrze co poprzednio, a na najwyższej kondygnacji ma 4 małe okienka. Stolarka okienna została wymieniona częściowo. Elewacja otynkowana.

Wartość tego budynku to przede wszystkim cechy historyczne oraz wartość użytkowa pierwotna.

9. Stan zachowania i postulaty dotyczące konserwacji

Ogólnie stan zachowania dobry, zadowolający.
Wymaga prac konserwacyjnych.

10. Wykonanie karty (autor, data i podpis)

mgr Edyta A. Marek
05.10.2022 r.

11. Zatwierdzenie karty (podpis wojewódzkiego konserwatora zabytków)*

*Dotyczy zabytków niewpisanych do rejestru zabytków i niewłączonych do wojewódzkiej ewidencji zabytków

GEZ

KARTA ADRESOWA ZABYTKU NIERUCHOMEGO

3. Miejscowość

SULECHÓW

1. Nazwa

DOM

2. Czas powstania

4 ćw. XIX w.

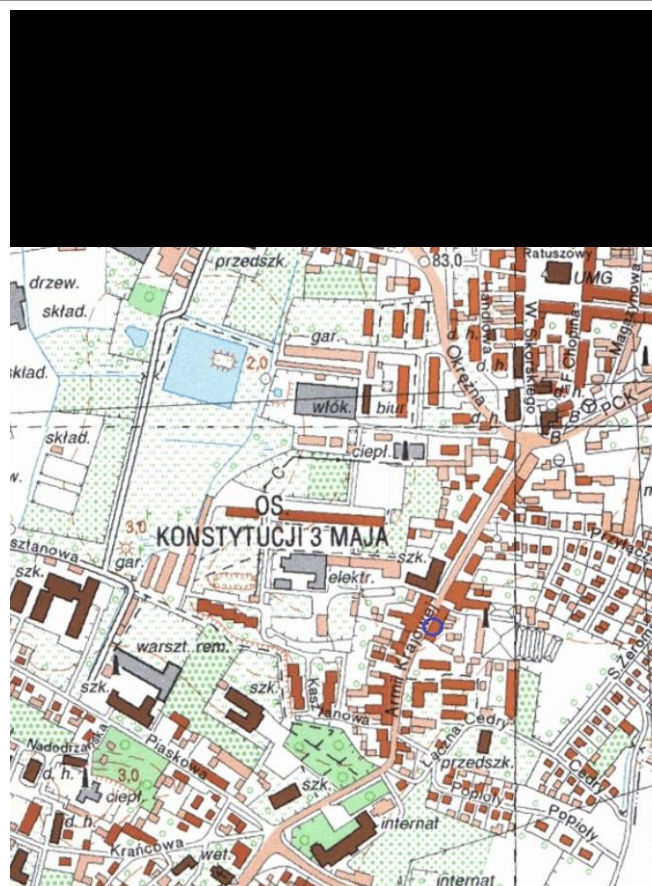
4. Adres

Sulechów, ul. Armii Krajowej
27 (dz. nr ewid. 440/22)

7. Fotografia z opisem wskazującym orientację w stosunku do sąsiednich terenów lub stron świata albo mapa z zaznaczonym stanowiskiem archeologicznym



Budynek, widok od W



5. Przynależność administracyjna

Województwo **LUBUSKIE**

Powiat **ZIELONOGÓRSKI**

Gmina **SULECHÓW**

6. Formy ochrony

Położenie w granicach zespołu urbanistyczno - krajobrazowego miasta Sulechów wpisanego do rejestru zabytków pod nr 58 (decyzja z dn. 07.11.1957 r.) i nr 2164 (decyzja z dn. 31.1.1975 r.)

8. Historia, opis i wartości

Budynek postawiony został w 4 ćw. XIX w. Dwukondygnacyjny, dach dwuspadowy. Razem jest 7 okien, 3 na parterze, a obok nich drzwi wejściowe, natomiast na piętrze jest ich 4. Nad oknami na pierwszym poziomie są trójkątne frontony. Stolarka okienna została wymieniona, a elewacja budynku otynkowana.

Wartość tego budynku to przede wszystkim cechy historyczne oraz wartość użytkowa pierwotna.

9. Stan zachowania i postulaty dotyczące konserwacji

Ogólnie stan zachowania dobry, zadowolający.
Nie wymaga prac konserwacyjnych.

10. Wykonanie karty (autor, data i podpis)

mgr Edyta A. Marek
05.10.2022 r.

11. Zatwierdzenie karty (podpis wojewódzkiego konserwatora zabytków)*

*Dotyczy zabytków niewpisanych do rejestru zabytków i niewłączonych do wojewódzkiej ewidencji zabytków

GEZ

KARTA ADRESOWA ZABYTKU NIERUCHOMEGO

3. Miejscowość

SULECHÓW

1. Nazwa

DOM

2. Czas powstania

4 ćw. XIX w.

7. Fotografia z opisem wskazującym orientację w stosunku do sąsiednich terenów lub stron świata albo mapa z zaznaczonym stanowiskiem archeologicznym

4. Adres

Sulechów, ul. Armii Krajowej
28 (dz. nr ewid. 440/21)

5. Przynależność administracyjna

Województwo **LUBUSKIE**

Powiat **ZIELONOGÓRSKI**

Gmina **SULECHÓW**

6. Formy ochrony

Położenie w granicach zespołu urbanistyczno - krajobrazowego miasta Sulechów wpisanego do rejestru zabytków pod nr 58 (decyzja z dn. 07.11.1957 r.) i nr 2164 (decyzja z dn. 31.1.1975 r.)



Budynek, widok od W



Budynek, widok od SE



8. Historia, opis i wartości

Budynek postawiony został w 4 ćw. XIX w. Jest on trzykondygnacyjny, murowany z czerwonej cegły. Dach dwuspadowy. Od frontu wbudowano 15 okien. Na parterze widać 7, natomiast na piętrze 8. Wejście za budynek jest usytuowany po środku budowli. Wjazd za budynek znajduje się po prawej stronie. Na boku domu nie ma żadnych okien. Z drugiej strony jest również 15 okien, tak jak w przypadku przedniej części budynku (6 na parterze i 9 na piętrze). Ramy okienne zostały wymienione. Wejście do budynku jest na prostopadłej stronie budynku z prawej strony. Elewacja budynku otynkowana.

Wartość tego budynku to przede wszystkim cechy historyczne oraz wartość użytkowa pierwotna.

9. Stan zachowania i postulaty dotyczące konserwacji

Ogólnie stan zachowania dobry, zadowolający.
Nie wymaga prac konserwacyjnych.

10. Wykonanie karty (autor, data i podpis)

mgr Edyta A. Marek
05.10.2022 r.

11. Zatwierdzenie karty (podpis wojewódzkiego konserwatora zabytków)*

*Dotyczy zabytków niewpisanych do rejestru zabytków i niewłączonych do wojewódzkiej ewidencji zabytków

GEZ	KARTA ADRESOWA ZABYTKU NIERUCHOMEGO		3. Miejscowość
1. Nazwa		2. Czas powstania	SULECHÓW
DOM		XVIII/XIX w.	4. Adres Sulechów, ul. Armii Krajowej 35 (dz. nr ewid. 440/20)
7. Fotografia z opisem wskazującym orientację w stosunku do sąsiednich terenów lub stron świata albo mapa z zaznaczonym stanowiskiem archeologicznym			
			
Budynek, widok od S		Budynek, widok od N	
			5. Przynależność administracyjna Województwo LUBUSKIE Powiat ZIELONOGÓRSKI Gmina SULECHÓW
6. Formy ochrony			
<p>Położenie w granicach zespołu urbanistyczno - krajobrazowego miasta Sulechów wpisanego do rejestru zabytków pod nr 58 (decyzja z dn. 07.11.1957 r.) i nr 2164 (decyzja z dn. 31.1.1975 r.)</p>			

8. Historia, opis i wartości

Dom powstał w XVIII/XIX w. Czterokondygnacyjny zbudowany z czerwonej cegły, dach wielospadowy. Na elewacji południowej 23 okna, 10 na parterze i 13 na piętrze. Bardziej z lewej strony drzwi, , również po prawej wejście do budynku na elewacji zachodniej 3 okna, jedno na piętrze i dwa na drugim poziomie. Natomiast na elewacji wschodniej siedem okien, jedno zostało zakryte blachą na parterze, 2 na pierwszym piętrze, pomiędzy nimi blenda, na drugim trzy okna, a na poddaszu jedno (po obu jego stronach również są blendy). Z tyłu domu wbudowano 27 okien. 12 z nich jest na samym dole, a 15 na piętrze. Stolarka okienna wymieniona częściowo. Elewacja budynku otynkowana.

Wartość tego budynku to przede wszystkim cechy historyczne oraz wartość użytkowa pierwotna.

9. Stan zachowania i postulaty dotyczące konserwacji

Ogólnie stan zachowania dobry, zadowolający.
Wymaga prac konserwacyjnych.

10. Wykonanie karty (autor, data i podpis)

mgr Edyta A. Marek
05.10.2022 r.

11. Zatwierdzenie karty (podpis wojewódzkiego konserwatora zabytków)*

*Dotyczy zabytków niewpisanych do rejestru zabytków i niewłączonych do wojewódzkiej ewidencji zabytków

GEZ

KARTA ADRESOWA ZABYTKU NIERUCHOMEGO

3. Miejscowość

SULECHÓW

1. Nazwa

DOM

2. Czas powstania

k. XIX w.

7. Fotografia z opisem wskazującym orientację w stosunku do sąsiednich terenów lub stron świata albo mapa z zaznaczonym stanowiskiem archeologicznym

4. Adres

Sulechów, ul. Armii Krajowej
36a (dz. nr ewid. 445/1)

5. Przynależność administracyjna

Województwo **LUBUSKIE**

Powiat **ZIELONOGÓRSKI**

Gmina **SULECHÓW**

6. Formy ochrony

Położenie w granicach zespołu urbanistyczno - krajobrazowego miasta Sulechów wpisanego do rejestru zabytków pod nr 58 (decyzja z dn. 07.11.1957 r.) i nr 2164 (decyzja z dn. 31.1.1975 r.)



Budynek, widok od W



Budynek, widok od SW



8. Historia, opis i wartości

Dom powstał w k. XIX wieku. Jest on dwukondygnacyjny murowany z czerwonej cegły, dach wielospadowy. Od frontu widać 7 okien, 6 z nich na parterze i jedna lukarna na poddaszu. Wejście do budynku znajduje się po środku, a do drzwi prowadzi ścieżka oraz schody. Bok domu ma dodatkowe pomieszczenie w które wbudowano dwoje drzwi oraz 2 okna, jedno z przodu i jedno z boku. Dwa pozostałe są zamontowane na poddaszu. Stolarka okienna została wymieniona. Elewacja otynkowana.

Wartość tego budynku to przede wszystkim cechy historyczne oraz wartość użytkowa pierwotna.

9. Stan zachowania i postulaty dotyczące konserwacji



Ogólnie stan zachowania dobry, zadowolający.
Nie wymaga prac konserwacyjnych.

10. Wykonanie karty (autor, data i podpis)

mgr Edyta A. Marek
05.10.2022 r.

11. Zatwierdzenie karty (podpis wojewódzkiego konserwatora zabytków)*

*Dotyczy zabytków niewpisanych do rejestru zabytków i niewłączonych do wojewódzkiej ewidencji zabytków

GEZ	KARTA ADRESOWA ZABYTKU NIERUCHOMEGO		3. Miejscowość
1. Nazwa	2. Czas powstania		SULECHÓW
DOM	XVIII/XIX w.		
7. Fotografia z opisem wskazującym orientację w stosunku do sąsiednich terenów lub stron świata albo mapa z zaznaczonym stanowiskiem archeologicznym		4. Adres	
			
Budynek, widok od W		Budynek, widok od NW	
		5. Przynależność administracyjna	
		Województwo LUBUSKIE	
		Powiat ZIELONOGÓRSKI	
		Gmina SULECHÓW	
		6. Formy ochrony	
		Położenie w granicach zespołu urbanistyczno - krajobrazowego miasta Sulechów wpisanego do rejestru zabytków pod nr 58 (decyzja z dn. 07.11.1957 r.) i nr 2164 (decyzja z dn. 31.1.1975 r.)	

8. Historia, opis i wartości

Budynek pochodzi z ok. XVIII/XIX w.

Jest domem trzykondygnacyjnym zbudowanym z czerwonej cegły, dach wielospadowy. Ma wbudowane 28 okien. 8 znajduje się na parterze, 9 z przodu na pierwszym piętrze, 4 lukarny oraz jedno małe okrągłe wewnątrz frontonu. Drzwi wejściowe z zadaszeniem usytuowane są po środku budynku wewnątrz ryzalitu. 6 okien jest z boku domu, po jednym na parterze i piętrze oraz 4 na poddaszu. Stolarka okienna została wymieniona. Dach na którym wbudowano 3 kominy podpira gzyms. Konstrukcja otoczona jest ogrodem, a do głównego i bocznego wejścia prowadzą schody. Elewacja budynku otynkowana.

Wartość tego budynku to przede wszystkim cechy historyczne oraz wartość użytkowa pierwotna.

9. Stan zachowania i postulaty dotyczące konserwacji

Ogólnie stan zachowania dobry, zadowolający.

Nie wymaga prac konserwacyjnych.

10. Wykonanie karty (autor, data i podpis)

mgr Edyta A. Marek
05.10.2022 r.

11. Zatwierdzenie karty (podpis wojewódzkiego konserwatora zabytków)*

*Dotyczy zabytków niewpisanych do rejestru zabytków i niewłączonych do wojewódzkiej ewidencji zabytków

GEZ

KARTA ADRESOWA ZABYTKU NIERUCHOMEGO

3. Miejscowość

1. Nazwa

**DOM W ZESPOLE SZKOLNO-PARKOWYM,
DAWNE PEDAGOGIUM**

2. Czas powstania

4 ćw. XIX w.

SULECHÓW

7. Fotografia z opisem wskazującym orientację w stosunku do sąsiednich terenów lub stron świata albo mapa z zaznaczonym stanowiskiem archeologicznym

4. Adres

Sulechów, ul. Armii Krajowej
46
(dz. nr ewid. 488/5, 488/6)



Budynek, widok od W



Budynek, widok od NW



5. Przynależność administracyjna

Województwo **LUBUSKIE**

Powiat **ZIELONOGÓRSKI**

Gmina **SULECHÓW**

6. Formy ochrony

**STREFA OCHRONY
KONSERWATORSKIEJ**

Rejestr zabytków: L-34 z
05.01.2001 r.

8. Historia, opis i wartości

Budynek pochodzi z 4 ćw. XIX w.

Jest dwukondygnacyjny i zbudowany z czerwonej cegły.

Ma wbudowane 8 okien, z czego 3 znajduje się na przodzie domu (2 na parterze i jedno na poddaszu), 3 z boku na parterze i dwa na poddaszu. Elewacja wschodnia nie ma okien. Stolarka okienna została wymieniona. Dach jest dwuspadowy i ma wbudowany jeden komin. Dodatkowo dom otacza ogrodzenie, częściowo zrobione z cegły oraz dodatkowe pomieszczenie do którego prowadzą osobne drzwi. Elewacja w tym budynku nie została otynkowana.

Wartość tego budynku to przede wszystkim cechy historyczne oraz wartość użytkowa pierwotna.

9. Stan zachowania i postulaty dotyczące konserwacji

Ogólnie stan zachowania dobry, zadowolający.

Nie wymaga prac konserwacyjnych.

10. Wykonanie karty (autor, data i podpis)

mgr Edyta A. Marek
05.10.2022 r.

11. Zatwierdzenie karty (podpis wojewódzkiego konserwatora zabytków)*

*Dotyczy zabytków niewpisanych do rejestru zabytków i niewłączonych do wojewódzkiej ewidencji zabytków

GEZ	KARTA ADRESOWA ZABYTKU NIERUCHOMEGO		3. Miejscowość
1. Nazwa SALA GIMNASTYCZNA W ZESPOLE SZKOLNO-PARKOWYM		2. Czas powstania k. XIX w.	SULECHÓW
7. Fotografia z opisem wskazującym orientację w stosunku do sąsiednich terenów lub stron świata albo mapa z zaznaczonym stanowiskiem archeologicznym			4. Adres
			
Budynek, widok od N		Budynek, widok od S	
			5. Przynależność administracyjna Województwo LUBUSKIE Powiat ZIELONOGÓRSKI Gmina SULECHÓW 6. Formy ochrony <u>STREFA OCHRONY</u> <u>KONSERWATORSKIE</u> Rejestr zabytków: L-34 z 05.01.2001 r.

8. Historia, opis i wartości

Sala gimnastyczna powstała pod koniec XIX w. Budynek jednokondygnacyjny zbudowany z czerwonej cegły, dach wielospadowy. Od frontu jest 7 okien, a pomiędzy dwoma jest wejście do Sali. Na wschodniej elewacji 6 okien.. Elewacja południowa ma 6 dużych okien tak jak w typowej sali gimnastycznej. Stolarka okienna została wymieniona, elewacja w tym budynku nie została otynkowana.

Wartość tego budynku to przede wszystkim cechy historyczne.

9. Stan zachowania i postulaty dotyczące konserwacji

Ogólnie stan zachowania dobry, zadowolający.
Nie wymaga prac konserwacyjnych.

10. Wykonanie karty (autor, data i podpis)

mgr Edyta A. Marek
05.10.2022 r.

11. Zatwierdzenie karty (podpis wojewódzkiego konserwatora zabytków)*

*Dotyczy zabytków niewpisanych do rejestru zabytków i niewłączonych do wojewódzkiej ewidencji zabytków

8. Historia, opis i wartości

Alumnat powstał w 1880 r. Budynek trzy kondygnacyjny, murowany z czerwonej cegły, dach wielospadowy. Od SE ma 92 okna. Na parterze jest 28 okien i po 30 na pierwszym i drugim piętrze. Na każdej kondygnacji znajduje się po kilka blend. Wejście do budynku znajduje się po środku i jest usytuowane w ryzalicie. Z boku jest 12 okien łukowych, oraz boczne drzwi, do których prowadzą schody. Na każdej kondygnacji jest po 4 okna. Na tyłach budynku oraz z przodu jest parking. Od NW 82 okna, 22 na parterze i po 23 na pierwszym i drugim piętrze. Po środku znajdują się ryzalit, a w nim 7 okien i drzwi. 3 z nich najwyżej to triforium. Alumnat ma także gzymsy dachowe oraz pośrednie. Stolarka okienna została wymieniona we wszystkich oknach. Elewacja tego budynku nie została otynkowana.

Wartość tego budynku to przede wszystkim cechy historyczne.

9. Stan zachowania i postulaty dotyczące konserwacji

Ogólnie stan zachowania dobry, zadowolający.
Nie wymaga prac konserwacyjnych.

10. Wykonanie karty (autor, data i podpis)

mgr Edyta A. Marek
05.10.2022 r.

11. Zatwierdzenie karty (podpis wojewódzkiego konserwatora zabytków)*

*Dotyczy zabytków niewpisanych do rejestru zabytków i niewłączonych do wojewódzkiej ewidencji zabytków

GEZ

KARTA ADRESOWA ZABYTKU NIERUCHOMEGO

3. Miejscowość

1. Nazwa

SZKOŁA W ZESPOLE SZKOLNO-PARKOWYM

2. Czas powstania

1819 r.

SULECHÓW

7. Fotografia z opisem wskazującym orientację w stosunku do sąsiednich terenów lub stron świata albo mapa z zaznaczonym stanowiskiem archeologicznym

4. Adres

Sulechów, ul. Armii Krajowej
50
(dz. nr ewid. 128)



Szkoła, widok od SW



5. Przynależność administracyjna

Województwo LUBUSKIE

Powiat ZIELONOGÓRSKI

Gmina SULECHÓW

6. Formy ochrony

**STREFA OCHRONY
KONSERWATORSKIEJ**

Rejestr Zabytków:

Nr L-34 z dnia 05.01.2001 r.



Dom, widok od NW

8. Historia, opis i wartości

Szkoła powstała w 1819 roku. Jest czterokondygnacyjna zbudowana z czerwonej cegły, dach wielospadowy. Z przodu jest 35 okien. W każdej kondygnacji jest po 11 okien. Na pierwszym piętrze znajduje się balkon. Wszystkie okna na parterze mają kraty, a 5 z nich jest wbudowanych w ryzalit. Wschodnia elewacja ma sześć okien, po 2 na parterze i pierwszym piętrze. Bezpośrednio nad drzwiami, prowadzącymi na klatkę schodową są 2 okna (po jednym na parterze i piętrze) oraz jedno okrągłe na drugim piętrze. Widać tu także 8 blend. W drugim boku sytuacja jest taka sama. Tył budynku ma 26 okien, 8 na parterze (i tak jak w przypadku frontu, również mają kraty) i po 9 na reszcie poziomach. Schody prowadzą do głównego wejścia do szkoły, które znajdują się bardziej po środku. Pomiędzy pięcioma oknami w centrum są wyrzeźbione pilastry, tak samo jak na przodzie. Wokół bryły szkoły są również gzymsy pośrednie i dachowe. Stolarka okienna została wymieniona, budynek posiada elewację otynkowaną, boniowaną

Wartość tego budynku to przede wszystkim cechy historyczne.

9. Stan zachowania i postulaty dotyczące konserwacji

Ogólnie stan zachowania dobry, zadowolający.

Nie wymaga prac konserwacyjnych

10. Wykonanie karty (autor, data i podpis)

mgr Edyta A. Marek
05.10.2022 r.

11. Zatwierdzenie karty (podpis wojewódzkiego konserwatora zabytków)*

*Dotyczy zabytków niewpisanych do rejestru zabytków i niewłączonych do wojewódzkiej ewidencji zabytków

GEZ

KARTA ADRESOWA ZABYTKU NIERUCHOMEGO

3. Miejscowość

SULECHÓW

1. Nazwa

SZKOŁA W ZESPOLE SZKOLNO-PARKOWYM

2. Czas powstania

1909 r.

7. Fotografia z opisem wskazującym orientację w stosunku do sąsiednich terenów lub stron świata albo mapa z zaznaczonym stanowiskiem archeologicznym

4. Adres

Sulechów, ul. Armii Krajowej
51
(dz. nr ewid. 128)

5. Przynależność administracyjna

Województwo LUBUSKIE

Powiat ZIELONOGÓRSKI

Gmina SULECHÓW

6. Formy ochrony

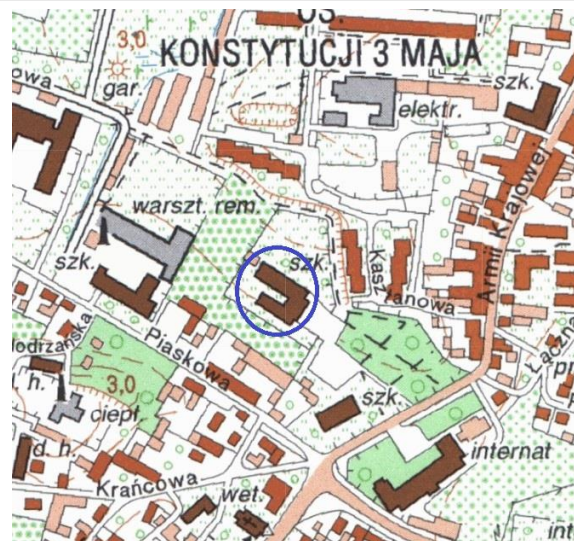
STREFA OCHRONY
KONSERWATORSKIEJ

Rejestr Zabytków:

Nr L-34 z dnia 05.01.2001 r.



Szkoła, widok od SE



Dom, widok od SW

8. Historia, opis i wartości

Szkoła powstała w 1909r. Budynek trzykondygnacyjny, zbudowany z czerwonej cegły, dach wielospadowy. Od frontu jest 20 okien, 8 na parterze, 9 na pierwszym piętrze, z czego 5 z nich są duże. Mają one także witraże. Trzy „bawole oka” są wbudowane na poddaszu. Pomędzy lukarnami znajduje się zegar w takim samym kształcie, lecz większy. Do drzwi wejściowych prowadzą schody. Elewacja południowo wschodnia ma 35 okien, 8 pod parterem, po 13 na parterze i piętrze oraz 3 „bawole oka” tak jak w przypadku frontu. Stolarka okienna wymieniona. Elewacja otynkowana.

Wartość tego budynku to przede wszystkim cechy historyczne.

9. Stan zachowania i postulaty dotyczące konserwacji

Ogólnie stan zachowania dobry, zadowolający.
Nie wymaga prac konserwacyjnych.

10. Wykonanie karty (autor, data i podpis)

mgr Edyta A. Marek
05.10.2022 r.

11. Zatwierdzenie karty (podpis wojewódzkiego konserwatora zabytków)*

*Dotyczy zabytków niewpisanych do rejestru zabytków i niewłączonych do wojewódzkiej ewidencji zabytków

GEZ

KARTA ADRESOWA ZABYTKU NIERUCHOMEGO

3. Miejscowość

SULECHÓW

1. Nazwa

Zakład Opiekuńczy dla dzieci opuszczonych ob. dom k. XIX w.

2. Czas powstania

k. XIX w.

7. Fotografia z opisem wskazującym orientację w stosunku do sąsiednich terenów lub stron świata albo mapa z zaznaczonym stanowiskiem archeologicznym

4. Adres

Sulechów, ul. Armii Krajowej
56
(dz. nr ewid. 129/18)

5. Przynależność administracyjna

Województwo LUBUSKIE

Powiat ZIELONOGÓRSKI

Gmina SULECHÓW

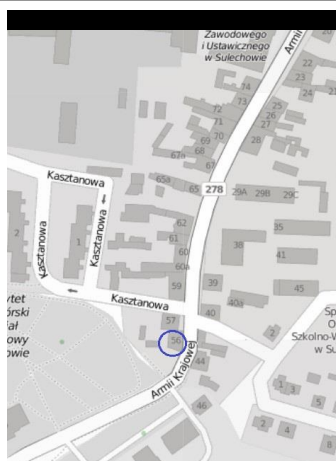
6. Formy ochrony

Rejestr Zabytków:
Nr 2980 z dnia 11.03.1977 r.
MPZP Nr: XLII/396/2006

Położenie w granicach zespołu urbanistyczno-krajobrazowego miasta Sulechów wpisanego do rejestru zabytków pod nr 58 (decyzja z dn. 07.11.19957r.) i nr 2164 (decyzja z dn. 31.01.1975r.)



Dom, widok od E



Dom, widok od W

8. Historia, opis i wartości

Zakład opiekuńczy dla dzieci opuszczonych powstał w 1.poł. XIX wieku. Jest to budynek trzykondygnacyjny zbudowany z czerwonej cegły, dach wielospadowy. Na przodzie znajduje się 20 okien. Na parterze jest ich 4, a pomiędzy nimi jest zamurowane wejście. Na pierwszym piętrze jest cztery okna plus jedno łukowe, które znajduje się w trifyorium. Po obu stronach okna są blendy. Na poddaszu jest 8 okienek oraz 3 po środku w trójkącie. Nad oknami na pierwszym piętrze jest gzyms nadokienny, natomiast wyżej wokół okienek są małe wyrzeźbione pilastry, a pod nimi jest gzyms podokienny. Poniżej zadaszenia jest gzyms dachowy. Wjazd za budynek znajduje się z lewej strony. Z tyłu budynku jest 15 okien, po 5 na każdej kondygnacji. Wejście do środka znajduje się po prawej stronie na parterze. Elewacja budynku otynkowana. Od N graniczy z innym budynkiem.

Wartość tego budynku to przede wszystkim cechy historyczne.

9. Stan zachowania i postulaty dotyczące konserwacji

Ogólnie stan zachowania dobry.
Wymaga prac konserwacyjnych.

10. Wykonanie karty (autor, data i podpis)

mgr Edyta A. Marek
05.10.2022 r.

11. Zatwierdzenie karty (podpis wojewódzkiego konserwatora zabytków)*

*Dotyczy zabytków niewpisanych do rejestru zabytków i niewłączonych do wojewódzkiej ewidencji zabytków

GEZ	KARTA ADRESOWA ZABYTKU NIERUCHOMEGO		3. Miejscowość
1. Nazwa	2. Czas powstania		SULECHÓW
DOM	k. XIX w.		
7. Fotografia z opisem wskazującym orientację w stosunku do sąsiednich terenów lub stron świata albo mapa z zaznaczonym stanowiskiem archeologicznym			4. Adres
			<p>Sulechów, ul. Armii Krajowej 57 (dz. nr ewid. 1437)</p>
Dom, widok od E			5. Przynależność administracyjna
 <p style="text-align: center;">Dom, widok od W</p>			<p>Województwo LUBUSKIE</p> <p>Powiat ZIELONOGÓRSKI</p> <p>Gmina SULECHÓW</p> <p>6. Formy ochrony</p> <p>Rejestr Zabytków: Nr 2981 z dnia 11.03.1977 r. <u>MPZP Nr: XLII/396/2006</u></p> <p>Położenie w granicach zespołu urbanistyczno-krajobrazowego miasta Sulechów wpisanego do rejestru zabytków pod nr 58 (decyzja z dn. 07.11.1995r.) i nr 2164 (decyzja z dn. 31.01.1975r.)</p>

8. Historia, opis i wartości

Budynek powstał pod koniec XIX wieku. Dom trzykondygnacyjny zbudowany z czerwonej cegły, dach wielospadowy. Od frontu jest 15 okien łukowych. Na parterze oraz na piętrze jest po 4 okna, ale na pierwszym poziomie po lewej stronie jest trzy również łukowe podobne do siebie okna (dwa z nich są większe od trzeciego które jest nad nimi). Na poddaszu jest cztery okna w tym dwie lukarny. Środkowy rząd okien znajduje się w ryzalicie. Stolarka okienna została wymieniona we wszystkich oknach z wyjątkiem 3 podobnych do siebie z lewej oraz jednej lukarny po prawej. Po lewej stronie znajduje się wejście do budynku. Po prawej jest wjazd za budynek. Z tyłu domu znajduje się 14 okien, 4 na parterze oraz po pięć na pierwszym piętrze i poddaszu. Miejsce zamurowania służyło kiedyś za drzwi. Pod trzecim oknem na parterze jest zejście do piwnicy. Elewacja budynku nie została otynkowana od frontu i w tylnej części domu.

Wartość tego budynku to przede wszystkim cechy historyczne oraz wartość użytkowa pierwotna.

9. Stan zachowania i postulaty dotyczące konserwacji

Ogólnie stan zachowania dobry, zadowolający.
Wymaga prac konserwacyjnych.

10. Wykonanie karty (autor, data i podpis)

mgr Edyta A. Marek
05.10.2022 r.

11. Zatwierdzenie karty (podpis wojewódzkiego konserwatora zabytków)*

*Dotyczy zabytków niewpisanych do rejestru zabytków i niewłączonych do wojewódzkiej ewidencji zabytków

GEZ

KARTA ADRESOWA ZABYTKU NIERUCHOMEGO

3. Miejscowość

1. Nazwa

DOM

2. Czas powstania

1 poł. XIX w.

SULECHÓW

7. Fotografia z opisem wskazującym orientację w stosunku do sąsiednich terenów lub stron świata albo mapa z zaznaczonym stanowiskiem archeologicznym

4. Adres

Sulechów, ul. Armii Krajowej
59 (dz. nr ewid. 129/21)

5. Przynależność administracyjna

Województwo **LUBUSKIE**

Powiat **ZIELONOGÓRSKI**

Gmina **SULECHÓW**

6. Formy ochrony

Rejestr zabytków:

Nr L-221/A z dnia 11.03.1977 r.
Położenie w granicach zespołu urbanistyczno - krajobrazowego miasta Sulechów wpisanego do rejestru zabytków pod nr 58 (decyzja z dn. 07.11.1957 r.) i nr 2164 (decyzja z dn. 31.1.1975 r.)



Dom, widok od E



Dom, widok od W

8. Historia, opis i wartości

Budynek powstał w pierwszej połowie XIX wieku. Dom czterokondygnacyjny zbudowany z czerwonej cegły, natomiast dach jest wielospadowy. Od frontu widać 28 okien. Na parterze jest ich 8, obecnie zabite deskami. Pomiędzy czterema oknami parteru wejście do budynku. Na pierwszym oraz drugim piętrze jest taka sama ilość okien jak na parterze, pomiędzy nimi są balkony. Poddasze ma cztery okna, w tym po dwa są usytuowane obok siebie jako lukarny. Balkon na piętrze po obu stronach ma boniowe pilastry, a na ich szczycie są kapitele jońskie. Jeżeli chodzi o balkon na drugim piętrze to nad nim jest trójkątny fronton, a po bokach tak jak w poprzednim boniowy pilaster. Wjazd na tył budynku znajduje się po lewej stronie. Na tyłach domu jest 17 okien. Jak widać na zdjęciu kilka z nich zostało zamurowanych ceglami. Na parterze jest dwa małe wąskie okienka natomiast na pierwszym i drugim piętrze jest ich po 7. Na poddaszu widać kolejne okno lukarnowe takie samo jak na przodzie. Elewacja budynku została otynkowana.

Wartość tego budynku to przede wszystkim cechy historyczne oraz wartość użytkowa pierwotna.

9. Stan zachowania i postulaty dotyczące konserwacji

Ogólnie stan zachowania nienajlepszy.
Wymaga prac konserwacyjnych.

10. Wykonanie karty (autor, data i podpis)

mgr Edyta A. Marek
05.10.2022 r.

11. Zatwierdzenie karty (podpis wojewódzkiego konserwatora zabytków)*

*Dotyczy zabytków niewpisanych do rejestru zabytków i niewłączonych do wojewódzkiej ewidencji zabytków

GEZ	KARTA ADRESOWA ZABYTKU NIERUCHOMEGO		3. Miejscowość
1. Nazwa DOM	2. Czas powstania XIX/XX w.		SULECHÓW
7. Fotografia z opisem wskazującym orientację w stosunku do sąsiednich terenów lub stron świata albo mapa z zaznaczonym stanowiskiem archeologicznym		4. Adres	
			
Dom, widok od E		Dom, widok od SE	
		5. Przynależność administracyjna Województwo LUBUSKIE Powiat ZIELONOGÓRSKI Gmina SULECHÓW	
		6. Formy ochrony Położenie w granicach zespołu urbanistyczno - krajobrazowego miasta Sulechów wpisanego do rejestru zabytków pod nr 58 (decyzja z dn. 07.11.1957 r.) i nr 2164 (decyzja z dn. 31.1.1975 r.)	

8. Historia, opis i wartości

Dom powstał w XIX/XX w. Budynek trzykondygnacyjny zbudowany z czerwonej cegły. Dach dwuspadowy. Od frontu jest 25 okien . 7 z nich znajduje się na parterze, pomiędzy nimi jest wejście-brama na tył budynku. Na piętrze znajduje się 9 wbudowanych okien, a na poddaszu tyle samo małych okienek. Z tyłu znajduje się 13 okien oraz jeden balkon. Na parterze wbudowano trzy okna, w tym jedno małe. Na pierwszym piętrze jest 5 okien wraz z balkonem. Na piętrze nad dużym oknem znajduje się także jedno małe okno, a na poddaszu 5. Natomiast po prostopadłej stronie budynku jest 20 okien. Na parterze jest ich 10, a na pierwszym poziomie również taka sama ilość. Ta część budynku ma dwie kondygnacje. Stolarka nie została wymieniona w trzech oknach na parterze od frontu oraz we wszystkich oknach na poddaszu. Natomiast na pierwszym piętrze na tyłach dwa okna bardziej obok balkonu i również na poddaszu. Wejście do budynku znajduje się w tylnej części budynku, a do drzwi prowadzą schody. Elewacja budynku została otynkowana.

Wartość tego budynku to przede wszystkim cechy historyczne oraz wartość użytkowa pierwotna.

9. Stan zachowania i postulaty dotyczące konserwacji

Ogólnie stan zachowania dobry, zadowolający.

Wymaga prac konserwacyjnych, aczkolwiek należy uzupełnić braki w tynku oraz ogólnie zadbać o wizualny odbiór elewacji frontowej, a także wymienić stolarkę okienną w niektórych oknach.

10. Wykonanie karty (autor, data i podpis)

mgr Edyta A. Marek
05.10.2022 r.

11. Zatwierdzenie karty (podpis wojewódzkiego konserwatora zabytków)*

*Dotyczy zabytków niewpisanych do rejestru zabytków i niewłączonych do wojewódzkiej ewidencji zabytków

GEZ

KARTA ADRESOWA ZABYTKU NIERUCHOMEGO

3. Miejscowość

1. Nazwa

DOM

2. Czas powstania

2 ćw. XIX w.

SULECHÓW

7. Fotografia z opisem wskazującym orientację w stosunku do sąsiednich terenów lub stron świata albo mapa z zaznaczonym stanowiskiem archeologicznym

4. Adres

Sulechów, ul. Armii Krajowej
61 (dz. nr ewid. 1316/3)

5. Przynależność administracyjna

Województwo **LUBUSKIE**

Powiat **ZIELONOGÓRSKI**

Gmina **SULECHÓW**

6. Formy ochrony

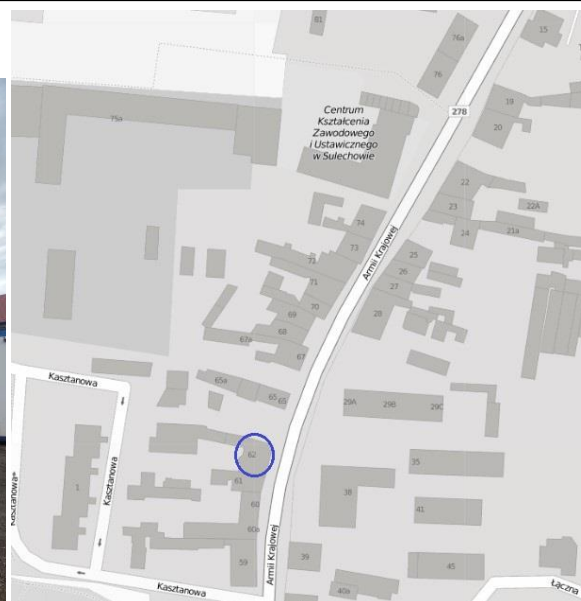
Rejestr zabytków:
Nr 2983 z dnia 11.03.1977 r.
Położenie w granicach zespołu urbanistyczno - krajobrazowego miasta Sulechów wpisanego do rejestru zabytków pod nr 58 (decyzja z dn. 07.11.1957 r.) i nr 2164 (decyzja z dn. 31.1.1975 r.)



Dom, widok od E



Dom, widok od NW



8. Historia, opis i wartości

Budynek powstał w 2 ćw. XIX w. Ma trzy kondygnacje, zbudowany jest z czerwonej cegły. Dach wielospadowy. Z przodu jest 12 okien, 3 na parterze obok wejścia do budynku, po 4 na piętrze i poddaszu. Na ostatniej kondygnacji są okna półokrągłe. Jak widać na załączonym zdjęciu budynek przechodzi renowację elewacji. Bok ma 4 symetryczne do siebie okna na parterze (2) oraz na piętrze (2). Obok okien na dole jest również jedno małe. Z tyłu zamontowano 8 okien, po trzy na parterze i piętrze oraz dwa na poddaszu. Stolarka została wymieniona. Obok budynku znajduje się inna wybudowana budowla. Elewacja otynkowana.

Wartość tego budynku to przede wszystkim cechy historyczne oraz wartość użytkowa pierwotna.

9. Stan zachowania i postulaty dotyczące konserwacji

Ogólnie stan zachowania dobry, zadowolający.
Nie wymaga prac konserwacyjnych.

10. Wykonanie karty (autor, data i podpis)

mgr Edyta A. Marek
05.10.2022 r.

11. Zatwierdzenie karty (podpis wojewódzkiego konserwatora zabytków)*

*Dotyczy zabytków niewpisanych do rejestru zabytków i niewłączonych do wojewódzkiej ewidencji zabytków

GEZ

KARTA ADRESOWA ZABYTKU NIERUCHOMEGO

3. Miejscowość

SULECHÓW

1. Nazwa

DOM

2. Czas powstania

3 ćw. XIX w.

7. Fotografia z opisem wskazującym orientację w stosunku do sąsiednich terenów lub stron świata albo mapa z zaznaczonym stanowiskiem archeologicznym

4. Adres

Sulechów, ul. Armii Krajowej
62 (dz. nr ewid. 129/8)

5. Przynależność administracyjna

Województwo **LUBUSKIE**

Powiat **ZIELONOGÓRSKI**

Gmina **SULECHÓW**

6. Formy ochrony

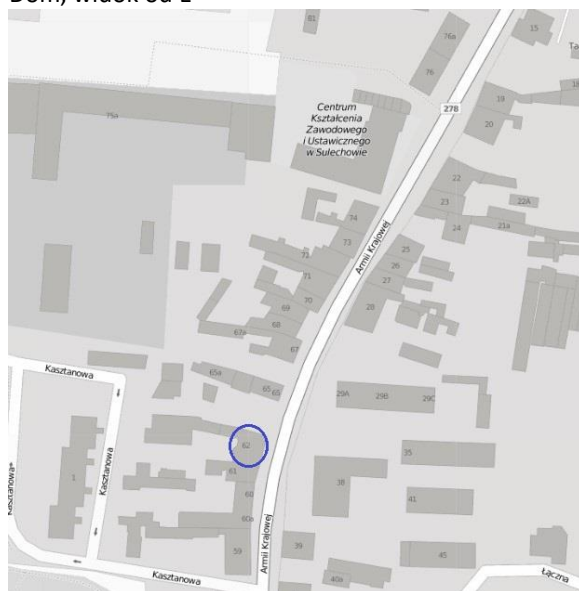
Rejestr zabytków:
Nr L-730/A z dnia 04.04.1977r.
Położenie w granicach zespołu urbanistyczno - krajobrazowego miasta Sulechów wpisanego do rejestru zabytków pod nr 58 (decyzja z dn. 07.11.1957 r.) i nr 2164 (decyzja z dn. 31.1.1975 r.)



Dom, widok od E



Dom, widok od SE



8. Historia, opis i wartości

Budynek powstał w 2.poł. XIX w. Trzykondygnacyjny, zbudowany z czerwonej cegły. Dach dwuspadowy. Od frontu widać na parterze sklep oraz jego okno, a także po prawej wejście do budynku. Na piętrze widać cztery okna, a na poddaszu pięć okien dachowych. Z boku ujrzyć można odstający tynk oraz dwa symetryczne wąskie okna na piętrze. Drzwi bezpośrednio pod oknami mogą być bocznym wejściem do sklepu lub obiektu mieszkalnego. Natomiast z tyłu budynku widać po trzy okna na piętrze oraz na poddaszu. Stolarka okienna wymieniona. Elewacja otynkowana.

Wartość tego budynku to przede wszystkim cechy historyczne oraz wartość użytkowa pierwotna.

9. Stan zachowania i postulaty dotyczące konserwacji

Ogólnie stan zachowania dobry, zadowolający.
Nie wymaga prac konserwacyjnych.

10. Wykonanie karty (autor, data i podpis)

mgr Edyta A. Marek
05.10.2022 r.

11. Zatwierdzenie karty (podpis wojewódzkiego konserwatora zabytków)*

*Dotyczy zabytków niewpisanych do rejestru zabytków i niewłączonych do wojewódzkiej ewidencji zabytków

GEZ

KARTA ADRESOWA ZABYTKU NIERUCHOMEGO

3. Miejscowość

1. Nazwa

DOM

2. Czas powstania

2 poł. XIX w.

SULECHÓW

7. Fotografia z opisem wskazującym orientację w stosunku do sąsiednich terenów lub stron świata albo mapa z zaznaczonym stanowiskiem archeologicznym

4. Adres

Sulechów, ul. Armii Krajowej
65 (dz. nr ewid. 129/12)

5. Przynależność administracyjna

Województwo **LUBUSKIE**

Powiat **ZIELONOGÓRSKI**

Gmina **SULECHÓW**

6. Formy ochrony

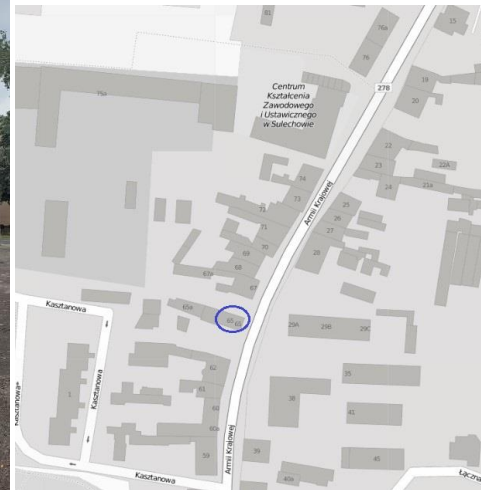
Położenie w granicach zespołu urbanistyczno - krajobrazowego miasta Sulechów wpisanego do rejestru zabytków pod nr 58 (decyzja z dn. 07.11.1957 r.) i nr 2164 (decyzja z dn. 31.1.1975 r.)



Dom, widok od E



Dom, widok od SE



8. Historia, opis i wartości

Budynek powstał w 2.poł. XIX w. Trzykondygnacyjny, zbudowany z czerwonej cegły. Dach dwuspadowy. Od frontu widać na parterze sklep oraz jego okno, a także po prawej wejście do budynku. Na piętrze widać cztery okna, a na poddaszu pięć okien dachowych. Z boku ujrzyć można odstający tynk oraz dwa symetryczne wąskie okna na piętrze. Drzwi bezpośrednio pod oknami mogą być bocznym wejściem do sklepu lub obiektu mieszkalnego. Natomiast z tyłu budynku widać po trzy okna na piętrze oraz na poddaszu. Stolarka okienna wymieniona. Elewacja otynkowana.

Wartość tego budynku to przede wszystkim cechy historyczne oraz wartość użytkowa pierwotna.

9. Stan zachowania i postulaty dotyczące konserwacji

Ogólnie stan zachowania dobry, zadowolający.
Nie wymaga prac konserwacyjnych.

10. Wykonanie karty (autor, data i podpis)

mgr Edyta A. Marek
05.10.2022 r.

11. Zatwierdzenie karty (podpis wojewódzkiego konserwatora zabytków)*

*Dotyczy zabytków niewpisanych do rejestru zabytków i niewłączonych do wojewódzkiej ewidencji zabytków

GEZ

KARTA ADRESOWA ZABYTKU NIERUCHOMEGO

3. Miejscowość

1. Nazwa

DOM

2. Czas powstania

k. XIX w.

SULECHÓW

7. Fotografia z opisem wskazującym orientację w stosunku do sąsiednich terenów lub stron świata albo mapa z zaznaczonym stanowiskiem archeologicznym

4. Adres

Sulechów, ul. Armii Krajowej
67 (dz. nr ewid. 129/10)

5. Przynależność administracyjna

Województwo **LUBUSKIE**

Powiat **ZIELONOGÓRSKI**

Gmina **SULECHÓW**

6. Formy ochrony

Rejestr Zabytków:
Nr. 2327 z dnia 12.07.1976 r.
Położenie w granicach zespołu urbanistyczno - krajobrazowego miasta Sulechów wpisanego do rejestru zabytków pod nr 58 (decyzja z dn. 07.11.1957 r.) i nr 2164 (decyzja z dn. 31.1.1975 r.)



Dom, widok od E



Dom, widok od SE



8. Historia, opis i wartości

Dom powstał w k. XIX w. Jest to budowla czterokondygnacyjna zbudowana z czerwonej cegły. Dach wielospadowy. Na parterze po prawej jest sklep , a bardziej z lewej jest wejście do budynku. Razem zamontowano 17 okien, 2 na parterze oraz po 5 na każdym piętrze, a także tyle samo lukarn. Na budynku można zobaczyć gzymsy pośrednie pomiędzy parterem, a pierwszym piętrem, podokienne na drugim poziomie oraz dachowe. Bok domu nie ma żadnych okien. Rama okna została wymieniona, a elewacja jest otynkowana tylko od frontu.

Wartość tego budynku to przede wszystkim cechy historyczne oraz wartość użytkowa pierwotna.

9. Stan zachowania i postulaty dotyczące konserwacji

Ogólnie stan zachowania dobry, zadowalający.
Nie wymaga prac konserwacyjnych.

10. Wykonanie karty (autor, data i podpis)

mgr Edyta A. Marek
05.10.2022 r.

11. Zatwierdzenie karty (podpis wojewódzkiego konserwatora zabytków)*

*Dotyczy zabytków niewpisanych do rejestru zabytków i niewłączonych do wojewódzkiej ewidencji zabytków

GEZ

KARTA ADRESOWA ZABYTKU NIERUCHOMEGO

3. Miejscowość

1. Nazwa

DOM

2. Czas powstania

2 poł. XIX w.

SULECHÓW

7. Fotografia z opisem wskazującym orientację w stosunku do sąsiednich terenów lub stron świata albo mapa z zaznaczonym stanowiskiem archeologicznym

4. Adres

Sulechów, ul. Armii Krajowej
70 (dz. nr ewid. 129/15)

5. Przynależność administracyjna

Województwo LUBUSKIE

Powiat ZIELONOGÓRSKI

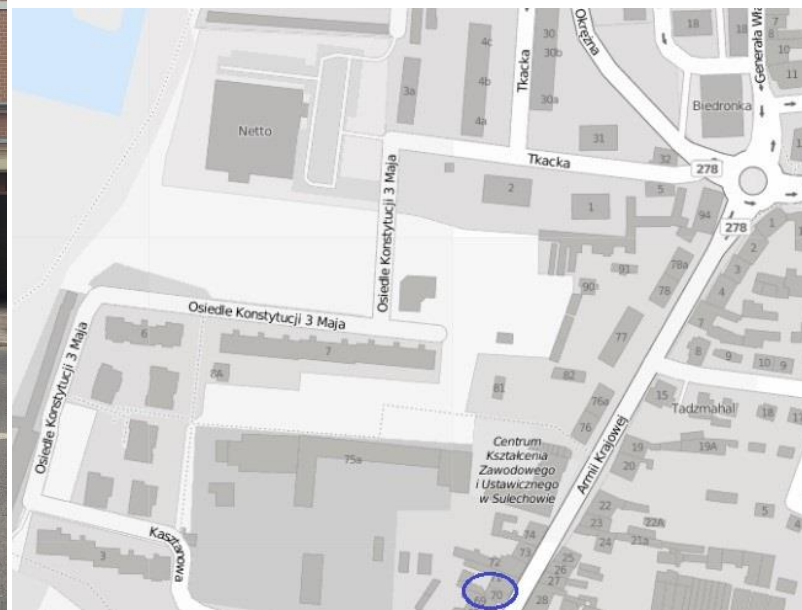
Gmina SULECHÓW

6. Formy ochrony

Położenie w granicach zespołu urbanistyczno - krajobrazowego miasta Sulechów wpisanego do rejestru zabytków pod nr 58 (decyzja z dn. 07.11.1957 r.) i nr 2164 (decyzja z dn. 31.1.1975 r.)



Dom, widok od E



8. Historia, opis i wartości

Dom powstał w 2. poł. XIX w. Budynek dwukondygnacyjny, dach dwuspadowy. Jest murowany z czerwonej cegły. Na parterze znajduje się sklep spożywczy, 2 okna są po obu stronach drzwi. Na piętrze jest 3 okna, nad którymi są listwy ozdobne. Na poddaszu są 3 małe okienka, a po ich obu stronach wyrzeźbiono małe kolumnienki. Stolarka okienna wymieniona, a elewacja otynkowana.

Wartość tego budynku to przede wszystkim cechy historyczne oraz wartość użytkowa pierwotna.

9. Stan zachowania i postulaty dotyczące konserwacji

Ogólnie stan zachowania dobry, zadowolający.
Nie wymaga prac konserwacyjnych.

10. Wykonanie karty (autor, data i podpis)

mgr Edyta A. Marek
05.10.2022 r.

11. Zatwierdzenie karty (podpis wojewódzkiego konserwatora zabytków)*

*Dotyczy zabytków niewpisanych do rejestru zabytków i niewłączonych do wojewódzkiej ewidencji zabytków

GEZ	KARTA ADRESOWA ZABYTKU NIERUCHOMEGO		3. Miejscowość
1. Nazwa	2. Czas powstania		SULECHÓW
DOM	k. XIX w.		4. Adres Sulechów, ul. Armii Krajowej 71 (dz. nr ewid. 129/26)
7. Fotografia z opisem wskazującym orientację w stosunku do sąsiednich terenów lub stron świata albo mapa z zaznaczonym stanowiskiem archeologicznym			
<div style="display: flex; justify-content: space-around;"> <div data-bbox="219 491 658 1043">  </div> <div data-bbox="797 491 1102 1043">  </div> </div>			5. Przynależność administracyjna Województwo LUBUSKIE Powiat ZIELONOGÓRSKI Gmina SULECHÓW
<div style="display: flex; justify-content: space-around;"> <div data-bbox="219 1050 403 1075">Dom, widok od E</div> <div data-bbox="891 1050 1088 1075">Dom, widok od W</div> </div> <div data-bbox="219 1075 734 1474">  </div>			

8. Historia, opis i wartości

Dom powstał w k. XIX w. Trzykondygnacyjny, murowany z czerwonej cegły, dach płaski. Wejście-brama do budynku jak i za dom jest usytuowane po lewej stronie lokalu. Parter liczy 3 okna, a pierwsze i drugie piętro ma po 4. Z wyjątkiem okien na parterze reszta ma ozdobne listwy wokół okienne. Stolarka okienna została wymieniona. Pod oknami na pierwszym i drugim piętrze są gzymsy podokienne. Elewacja budynku została otynkowana na parterze.

Wartość tego budynku to przede wszystkim cechy historyczne oraz wartość użytkowa pierwotna.

9. Stan zachowania i postulaty dotyczące konserwacji

Ogólnie stan zachowania dobry, zadowolający.
Nie wymaga prac konserwacyjnych.

10. Wykonanie karty (autor, data i podpis)

mgr Edyta A. Marek
05.10.2022 r.

11. Zatwierdzenie karty (podpis wojewódzkiego konserwatora zabytków)*

*Dotyczy zabytków niewpisanych do rejestru zabytków i niewłączonych do wojewódzkiej ewidencji zabytków

GEZ	KARTA ADRESOWA ZABYTKU NIERUCHOMEGO		3. Miejscowość
1. Nazwa		2. Czas powstania	SULECHÓW
DOM		3 ćw. XIX w.	
7. Fotografia z opisem wskazującym orientację w stosunku do sąsiednich terenów lub stron świata albo mapa z zaznaczonym stanowiskiem archeologicznym		4. Adres	
		Sulechów, ul. Armii Krajowej 72 (dz. nr ewid. 133)	
Dom, widok od E		5. Przynależność administracyjna	
		Województwo LUBUSKIE Powiat ZIELONOGÓRSKI Gmina SULECHÓW	
Dom, widok od W			

8. Historia, opis i wartości

Budynek postawiony w 3 ćw. XIX w. Dom trzykondygnacyjny, murowany z czerwonej cegły, dach płaski. Parter zajęty jest przez sklep. Są na nim 3 okna i po prawej drzwi. Pierwsze i drugie piętro to lokale mieszkalne. Mają po 4 okna na obu poziomach. Wszystkie okna mają dookoła listwy, a nad czterema oknami na piętrze jest zamieszczona sztukateria okienna. Stolarka okienna została wymieniona. Pod zadaszeniem dostrzec można gzymsy dachowe. Po obu stronach są inne budynki. Elewacja budynku otynkowana.

9. Stan zachowania i postulaty dotyczące konserwacji

Ogólnie stan zachowania dobry, zadowolający.
Nie wymaga prac konserwacyjnych.

10. Wykonanie karty (autor, data i podpis)

mgr Edyta A. Marek
05.10.2022 r.

11. Zatwierdzenie karty (podpis wojewódzkiego konserwatora zabytków)*

*Dotyczy zabytków niewpisanych do rejestru zabytków i niewłączonych do wojewódzkiej ewidencji zabytków

GEZ

KARTA ADRESOWA ZABYTKU NIERUCHOMEGO

3. Miejscowość

1. Nazwa

DOM

2. Czas powstania

4 ćw. XIX w.

SULECHÓW

7. Fotografia z opisem wskazującym orientację w stosunku do sąsiednich terenów lub stron świata albo mapa z zaznaczonym stanowiskiem archeologicznym

4. Adres

Sulechów, ul. Armii Krajowej
73 (dz. nr ewid. 129/25)

5. Przynależność administracyjna

Województwo **LUBUSKIE**

Powiat **ZIELONOGÓRSKI**

Gmina **SULECHÓW**

6. Formy ochrony

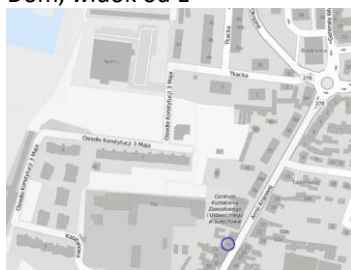
Położenie w granicach zespołu urbanistyczno - krajobrazowego miasta Sulechów wpisanego do rejestru zabytków pod nr 58 (decyzja z dn. 07.11.1957 r.) i nr 2164 (decyzja z dn. 31.1.1975 r.)



Dom, widok od E



Dom, widok od W



8. Historia, opis i wartości

Dom powstał w 4 ćw. XIX w. Trzykondygnacyjny, murowany z czerwonej cegły, dach płaski. Wejście-brama wjazdowa do budynku znajduje się po lewej stronie na parterze i prowadzi również na tyły budynku. Na najniższej kondygnacji jest 4 okna obok wejścia. Na obu piętrach zamontowano po 5 okien. Na samej górze budynku można dostrzec gzyms koronoacyjny. Z tyłu domu na parterze jest 2 okna, a na pierwszym i drugim piętrze po 5, tak jak od frontu. Stolarka okienna została wymieniona. Tu także można zobaczyć gzyms dachowy. Elewacja budynku otynkowana.

Wartość tego budynku to przede wszystkim cechy historyczne oraz wartość użytkowa pierwotna.

9. Stan zachowania i postulaty dotyczące konserwacji

Ogólnie stan zachowania dobry, zadowolający.
Nie wymaga prac konserwacyjnych.

10. Wykonanie karty (autor, data i podpis)

mgr Edyta A. Marek
05.10.2022 r.

11. Zatwierdzenie karty (podpis wojewódzkiego konserwatora zabytków)*

*Dotyczy zabytków niewpisanych do rejestru zabytków i niewłączonych do wojewódzkiej ewidencji zabytków

GEZ

KARTA ADRESOWA ZABYTKU NIERUCHOMEGO

3. Miejscowość

1. Nazwa

DOM

2. Czas powstania

2. poł. XIX w.

SULECHÓW

7. Fotografia z opisem wskazującym orientację w stosunku do sąsiednich terenów lub stron świata albo mapa z zaznaczonym stanowiskiem archeologicznym

4. Adres

Sulechów, ul. Armii Krajowej
74 (dz. nr ewid. 129/4)

5. Przynależność administracyjna

Województwo **LUBUSKIE**

Powiat **ZIELONOGÓRSKI**

Gmina **SULECHÓW**

6. Formy ochrony

Rejestr zabytków:

Nr 2985 z dnia 11.03.1977 r.

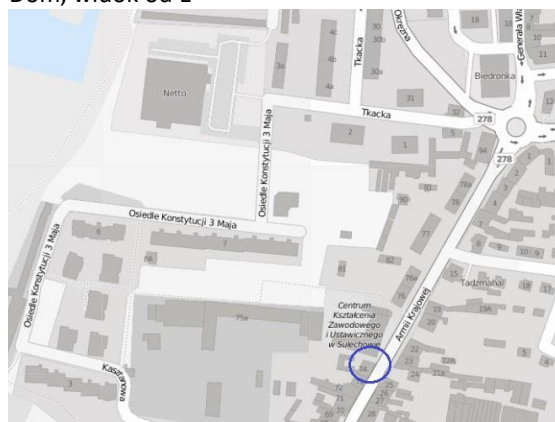
Położenie w granicach zespołu urbanistyczno - krajobrazowego miasta Sulechów wpisanego do rejestru zabytków pod nr 58

(decyzja z dn. 07.11.1957 r.) i nr 2164 (decyzja z dn. 31.1.1975 r.)



Dom, widok od E

Dom, widok od W



8. Historia, opis i wartości

Dom powstał w 2. poł. XIX w. Budynek dwukondygnacyjny, murowany z czerwonej cegły, dach dwuspadowy. Od frontu widać 8 okien, 3 na parterze, 5 na piętrze. Wejście-brama wjazdowa do budynku znajduje się po środku budynku. Tym wejściem można także dostać się na tyły budynku. Znajduję się tam 9 okien, 3 na parterze i 6 na piętrze. Stolarka okienna nie została wymieniona jedynie w tylnej części domu, 2 na piętrze i jedno na parterze. Pod zadaszeniem jest gzyms dachowy. Po prawej stronie sąsiaduje z budynkiem dawnych koszar kawaleryjskich, a po lewej inną budowlą. Elewacja budynku otynkowana.

Wartość tego budynku to przede wszystkim cechy historyczne oraz wartość użytkowa pierwotna.

9. Stan zachowania i postulaty dotyczące konserwacji

Ogólnie stan zachowania dobry, zadowolający.
Wymaga prac konserwacyjnych.

10. Wykonanie karty (autor, data i podpis)

mgr Edyta A. Marek
05.10.2022 r.

11. Zatwierdzenie karty (podpis wojewódzkiego konserwatora zabytków)*

*Dotyczy zabytków niewpisanych do rejestru zabytków i niewłączonych do wojewódzkiej ewidencji zabytków

GEZ

KARTA ADRESOWA ZABYTKU NIERUCHOMEGO

3. Miejscowość

1. Nazwa

BUDYNEK koszar kawaleryjskich, ob. Szkoła

2. Czas powstania

1897-1898 r.

SULECHÓW

7. Fotografia z opisem wskazującym orientację w stosunku do sąsiednich terenów lub stron

swiata albo mapa z zaznaczonym stanowiskiem archeologicznym

4. Adres

Sulechów, ul. Armii Krajowej
75 (dz. nr ewid. 136/4)

5. Przynależność administracyjna

Województwo LUBUSKIE

Powiat ZIELONOGÓRSKI

Gmina SULECHÓW

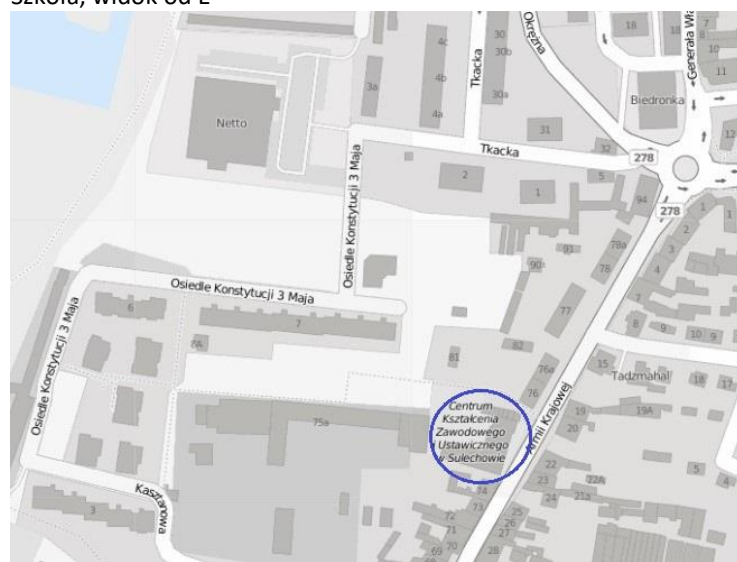
6. Formy ochrony

Rejestr zabytków:
Nr 2328 z dnia 12.07.1976 r.
Położenie w granicach zespołu urbanistyczno - krajobrazowego miasta Sulechów wpisanego do rejestru zabytków pod nr 58 (decyzja z dn. 07.11.1957 r.) i nr 2164 (decyzja z dn. 31.1.1975 r.)



Szkola, widok od E

Szkola, widok od SW



8. Historia, opis i wartości

Budynek koszar kawaleryjskich powstał w 1897-1898. Czterokondygnacyjny, murowany z czerwonej cegły, dach wielospadowy. Od frontu jest 55 okien, 14 na parterze, po 15 na pierwszym i drugim piętrze, a na poddaszu jest 11 w tym 4 z nich to lukarny. Dwanaście okien na pierwszym i drugim poziomie jest wewnątrz ryzalitu. Wszystkie okna z wyjątkiem poddasza są łukowe. Drzwi wejściowe do budynku koszar kawaleryjskich znajdują się z prawej strony części frontowej. Bok budynku ma 33 okna, na każdej kondygnacji po 11. Natomiast na poddaszu jest ich 4 z czego wszystkie to lukarny. Obok okien są blendy. W porównaniu z bokiem lokalu część tylnego odcinka jest o wiele węższa. Jest na nim 10 okien, po 2 na każdym poziomie. Z lewej strony są także drzwi boczne. Drugi bok ma 33 okna, 3 piwniczne, 4 parterowe, po 7 na pierwszym i drugim piętrze oraz 12 na poddaszu. Stolarka okienna wymieniona. Budynek ma także gzymsy pośrednie pomiędzy parterem, a pierwszym piętrzem oraz dachowe pod zadaniem. Elewacja budynku nie została otynkowana.

Wartość tego budynku to przede wszystkim cechy historyczne.

9. Stan zachowania i postulaty dotyczące konserwacji

Ogólnie stan zachowania dobry, zadowolający.
Nie wymaga prac konserwacyjnych.

10. Wykonanie karty (autor, data i podpis)

mgr Edyta A. Marek
05.10.2022 r.

11. Zatwierdzenie karty (podpis wojewódzkiego konserwatora zabytków)*

*Dotyczy zabytków niewpisanych do rejestru zabytków i niewłączonych do wojewódzkiej ewidencji zabytków

GEZ	KARTA ADRESOWA ZABYTKU NIERUCHOMEGO		3. Miejscowość
1. Nazwa DOM		2. Czas powstania pocz. XIX w.	SULECHÓW
7. Fotografia z opisem wskazującym orientację w stosunku do sąsiednich terenów lub stron świata albo mapa z zaznaczonym stanowiskiem archeologicznym			4. Adres
			<p>Sulechów, ul. Armii Krajowej 94 (dz. nr ewid. 144)</p>
			<p>5. Przynależność administracyjna</p> <p>Województwo LUBUSKIE</p> <p>Powiat ZIELONOGÓRSKI</p> <p>Gmina SULECHÓW</p>
			<p>6. Formy ochrony</p> <p>Położenie w granicach zespołu urbanistyczno-krajobrazowego miasta Sulechów wpisanego do rejestru zabytków pod nr 58 (decyzja z dn. 07.11.19957r.) i nr 2164 (decyzja z dn. 31.01.1975r.)</p>

8. Historia, opis i wartości

Dom powstał na pocz. XIX w. Budynek trzykondygnacyjny, murowany z czerwonej cegły, dach płaski. Z przodu można zobaczyć 8 okien sklepowych na parterze, 9 zwykłych łukowych okien na piętrze i tyle samo na drugim. Pomiędzy parterem, a wyższą kondygnacją jest gzyms pośredni. Wejście do sklepu jest umieszczone wewnątrz ryzalitu. Wokół okien detale układane z cegły klinkierowej (od frontu). Z tyłu budynku znajduje się drugie wejście do budynku. Na parterze jest 8 okien dołączonych do sklepu. Dziesięć okien zamontowano na piętrze, natomiast 6 na trzeciej kondygnacji. Bezpośrednio nad drzwiami wbudowano jedno okno. Elewacja budynku została otynkowana na tylnej części lokalu. Dom znajduje się przy ruchliwej ulicy. Wartość tego budynku to przede wszystkim cechy historyczne oraz wartość użytkowa pierwotna.

9. Stan zachowania i postulaty dotyczące konserwacji

Ogólnie stan zachowania dobry, zadowolający.
Nie wymaga prac konserwacyjnych.

10. Wykonanie karty (autor, data i podpis)

mgr Edyta A. Marek
05.10.2022 r.

11. Zatwierdzenie karty (podpis wojewódzkiego konserwatora zabytków)*

*Dotyczy zabytków niewpisanych do rejestru zabytków i niewłączonych do wojewódzkiej ewidencji zabytków

GEZ	KARTA ADRESOWA ZABYTKU NIERUCHOMEGO		3. Miejscowość
1. Nazwa DOM		2. Czas powstania 2 poł. XIX w.	SULECHÓW
7. Fotografia z opisem wskazującym orientację w stosunku do sąsiednich terenów lub stron świata albo mapa z zaznaczonym stanowiskiem archeologicznym			4. Adres
<div style="display: flex; justify-content: space-around;">   </div> <p>Dom, widok od SW</p>  <p>Dom, widok od W</p>			<p>Sulechów, ul. Armii Krajowej 15 (dz. nr ewid. 397)</p> <hr/> <p>5. Przynależność administracyjna</p> <p>Województwo LUBUSKIE</p> <p>Powiat ZIELONOGÓRSKI</p> <p>Gmina SULECHÓW</p> <hr/> <p>6. Formy ochrony</p> <p>Strefa ochrony konserwatorskiej</p>

8. Historia, opis i wartości

Dom postawiony w 2 poł. XIX w.

Murowany, z czerwonej cegły, dłuższym bokiem skierowany na osi NW-SE. Dom 2-kondygnacyjny z poddaszem, dach dwuspadowy z dachówką ceramiczną. Stolarka okienna wymieniona.

Od ulicy Armii Krajowej na parterze wejście i dwa okna, powyżej cztery osie. W poszyciu dachu świetlik.

Elewacja E 2-osiowa.

Elewacja otynkowana. Gzyms cokołowy i podokapowy. Listwy dookolne okien oraz wejścia.

Wartość tego budynku to przede wszystkim cechy historyczne oraz wartość użytkowa pierwotna.

9. Stan zachowania i postulaty dotyczące konserwacji

Ogólnie stan zachowania bardzo dobry.

Nie wymaga prac konserwacyjnych.

10. Wykonanie karty (autor, data i podpis)

mgr Edyta A. Marek
16.04.2023 r.

11. Zatwierdzenie karty (podpis wojewódzkiego konserwatora zabytków)*

*Dotyczy zabytków niewpisanych do rejestru zabytków i niewłączonych do wojewódzkiej ewidencji zabytków

GEZ	KARTA ADRESOWA ZABYTKU NIERUCHOMEGO		3. Miejscowość
1. Nazwa PARK W ZESPOLE SZKOLNO-PARKOWYM		2. Czas powstania k. XIX w.	SULECHÓW
7. Fotografia z opisem wskazującym orientację w stosunku do sąsiednich terenów lub stron świata albo mapa z zaznaczonym stanowiskiem archeologicznym			4. Adres
			
Park, widok od SW		Park, widok od SW	
			5. Przynależność administracyjna Województwo LUBUSKIE Powiat ZIELONOGÓRSKI Gmina SULECHÓW 6. Formy ochrony <u>STREFA OCHRONY</u> <u>KONSERWATORSKIEJ</u> Rejestr Zabytków: Nr L-34 z dnia 05.01.2001 r.

8. Historia, opis i wartości

Park powstał pod koniec XIX w. Drzewa które się tam znajdują są liściaste. Jedna aleja główna, wykonana obecnie z kostki brukowej. W parku nie ma ławek. Dookoła botaniku jest ogrodzenie.

Wartość tego parku to przede wszystkim cechy historyczne.

9. Stan zachowania i postulaty dotyczące konserwacji

Ogólnie stan zachowania dobry, zadowolający.

Nie wymaga prac konserwacyjnych.

10. Wykonanie karty (autor, data i podpis)

mgr Edyta A. Marek
05.10.2022 r.

11. Zatwierdzenie karty (podpis wojewódzkiego konserwatora zabytków)*

*Dotyczy zabytków niewpisanych do rejestru zabytków i niewłączonych do wojewódzkiej ewidencji zabytków