

GEZ	<b>KARTA ADRESOWA ZABYTKU NIERUCHOMEGO</b>		3. Miejscowość
1. Nazwa <b>DOM</b>		2. Czas powstania <b>XIX/XX w.</b>	<b>SULECHÓW</b>
7. Fotografia z opisem wskazującym orientację w stosunku do sąsiednich terenów lub stron świata albo mapa z zaznaczonym stanowiskiem archeologicznym			4. Adres
			Sulechów, ul. Handlowa 5 (dz. nr ewid. 159/1)
Dom, widok od E			5. Przynależność administracyjna  Województwo <b>LUBUSKIE</b>  Powiat <b>ZIELONOGÓRSKI</b>  Gmina <b>SULECHÓW</b>
Dom, widok od E			6. Formy ochrony  <b>Położenie w granicach zespołu urbanistyczno-krajobrazowego miasta Sulechów wpisanego do rejestru zabytków pod nr 58 (decyzja z dn. 07.11.19957r.) i nr 2164 (decyzja z dn. 31.01.1975r.)</b>  Rejestr zabytków: L0179/A z dnia 20.03.1964 r.

8. Historia, opis i wartości

Dom postawiony w poł. XIX w.

Murowany, z czerwonej cegły. Dom 3-kondygnacyjny, dach dwuspadowy, mansardowy. Stolarka okienna wymieniona.

Od frontu po osiem osi na każdej kondygnacji. Pośrodku parteru brama wjazdowa.

Otwory okienne z listwami. Okna na pierwszym piętrze listwa parapetowa zdobiona. Pod nią listwa międzykondygnacyjna.

Brama wjazdowa oraz otwór okienny nad nią flankowana boniowaniem. Tam także dekory.

Otynkowany.

Wartość tego budynku to przede wszystkim cechy historyczne oraz wartość użytkowa pierwotna.

9. Stan zachowania i postulaty dotyczące konserwacji

Ogólnie stan zachowania dobry, zadowolający.

Nie wymaga prac konserwacyjnych.

10. Wykonanie karty (autor, data i podpis)

**mgr Edyta A. Marek**  
05.03.2023 r.

11. Zatwierdzenie karty (podpis wojewódzkiego konserwatora zabytków)\*

\*Dotyczy zabytków niewpisanych do rejestru zabytków i niewłączonych do wojewódzkiej ewidencji zabytków

GEZ	<b>KARTA ADRESOWA ZABYTKU NIERUCHOMEGO</b>		3. Miejscowość
1. Nazwa <b>DOM</b>		2. Czas powstania <b>2 poł. XIX w.</b>	<b>SULECHÓW</b>
7. Fotografia z opisem wskazującym orientację w stosunku do sąsiednich terenów lub stron świata albo mapa z zaznaczonym stanowiskiem archeologicznym		4. Adres	
			
Dom, widok od SE		5. Przynależność administracyjna	
		Województwo <b>LUBUSKIE</b>  Powiat <b>ZIELONOGÓRSKI</b>  Gmina <b>SULECHÓW</b>	
Dom, widok od E		6. Formy ochrony	
		<b>Położenie w granicach zespołu urbanistyczno-krajobrazowego miasta Sulechów wpisanego do rejestru zabytków pod nr 58 (decyzja z dn. 07.11.19957r.) i nr 2164 (decyzja z dn. 31.01.1975r.)</b>	
Dom, widok od E			

8. Historia, opis i wartości

Dom postawiony w 2 poł. XIX w.

Murowany, z czerwonej cegły, dłuższym bokiem skierowany na osi N-S. Dom 3-kondygnacyjny, z czego od S i N strony graniczy z innymi budynkami. Stolarka okienna wymieniona.

Od frontu pięć osi, z czego środkowa w ryzalicie pozornym. Na parterze, od S strony wejście do budynku.

Otynkowany.

Wszystkie otwory z listwami dookołnymi. Okna na piętrze z naczółkami. Gzymsy koronujący. Okno na parterze w ryzalicie dodatkowo z konsolą. Ryzalit flankowany pilastrami. Gzymsy międzypiętrowe tworzą listwy parapetowe.

Wartość tego budynku to przede wszystkim cechy historyczne oraz wartość użytkowa pierwotna.

9. Stan zachowania i postulaty dotyczące konserwacji

Ogólnie stan zachowania bardzo dobry.

Nie wymaga prac konserwacyjnych.

10. Wykonanie karty (autor, data i podpis)

mgr Edyta A. Marek  
05.03.2023 r.

11. Zatwierdzenie karty (podpis wojewódzkiego konserwatora zabytków)\*

\*Dotyczy zabytków niewpisanych do rejestru zabytków i niewłączonych do wojewódzkiej ewidencji zabytków

<b>GEZ</b>	<b>KARTA ADRESOWA ZABYTKU NIERUCHOMEGO</b>		3. Miejscowość
1. Nazwa <b>DOM</b>		2. Czas powstania <b>k. XIX w.</b>	<b>SULECHÓW</b>
7. Fotografia z opisem wskazującym orientację w stosunku do sąsiednich terenów lub stron świata albo mapa z zaznaczonym stanowiskiem archeologicznym			4. Adres
			Sulechów, ul. Handlowa 25 (dz. nr ewid. 166)
Dom, widok od W			5. Przynależność administracyjna
Dom, widok od NW			Województwo <b>LUBUSKIE</b>  Powiat <b>ZIELONOGÓRSKI</b>  Gmina <b>SULECHÓW</b>  6. Formy ochrony  <b>Położenie w granicach zespołu urbanistyczno-krajobrazowego miasta Sulechów wpisanego do rejestru zabytków pod nr 58 (decyzja z dn. 07.11.1995r.) i nr 2164 (decyzja z dn. 31.01.1975r.)</b>

8. Historia, opis i wartości

Dom postawiony w k. XIX w.

Murowany, z czerwonej cegły, dłuższym bokiem skierowany na osi W-E. Dom 2-kondygnacyjny, z czego od S strony graniczy z innym budynkiem. Stolarka okienna wymieniona.

Na pierwszej kondygnacji od frontu trzy osie, na drugiej cztery osie, zaś w poddaszu dwie blendy. Część północna elewacji frontowej „schowana” lekko w porównaniu z południową.

Na elewacji północnej dwie niesymetryczne osie na parterze.

Dwa okna parteru od zachodu i na elewacji północnej prosto zakończone, zaś pozostałe, łącznie z otworem wejściowym łukowo zakończone.

Na parterze wejście przy S części frontu.

Otynkowany.

Wartość tego budynku to przede wszystkim cechy historyczne oraz wartość użytkowa pierwotna.

9. Stan zachowania i postulaty dotyczące konserwacji

Ogólnie stan zachowania dobry, zadowolający.

Nie wymaga prac konserwacyjnych.

10. Wykonanie karty (autor, data i podpis)

**mgr Edyta A. Marek**  
05.03.2023 r.

11. Zatwierdzenie karty (podpis wojewódzkiego konserwatora zabytków)\*

\*Dotyczy zabytków niewpisanych do rejestru zabytków i niewłączonych do wojewódzkiej ewidencji zabytków



GEZ	<b>KARTA ADRESOWA ZABYTKU NIERUCHOMEGO</b>		3. Miejscowość
1. Nazwa <b>DOM</b>		2. Czas powstania <b>XIX/XX w.</b>	<b>SULECHÓW</b>
7. Fotografia z opisem wskazującym orientację w stosunku do sąsiednich terenów lub stron świata albo mapa z zaznaczonym stanowiskiem archeologicznym		4. Adres	
			
Dom, widok od SE		Sulechów, ul. Handlowa 26 (dz. nr ewid. 164/1)	
		5. Przynależność administracyjna	
Dom, widok od E		Województwo <b>LUBUSKIE</b>  Powiat <b>ZIELONOGÓRSKI</b>  Gmina <b>SULECHÓW</b>	
		6. Formy ochrony	
		<b>Położenie w granicach zespołu urbanistyczno-krajobrazowego miasta Sulechów wpisanego do rejestru zabytków pod nr 58 (decyzja z dn. 07.11.19957r.) i nr 2164 (decyzja z dn. 31.01.1975r.)</b>	

8. Historia, opis i wartości

Dom postawiony XIX/XX w.

Murowany, z czerwonej cegły. Dom 3-kondygnacyjny, dach dwuspadowy. Stolarka okienna wymieniona.

Na pierwszej kondygnacji od frontu trzy osie, w tym wejście, na drugiej i trzeciej kondygnacji po cztery osie.

Elewacja północna na pierwszej i drugiej elewacji trzyosiowa z czego środkowe zamurowane, na poddaszu czteroosiowa, z czego okna środkowe większe, zaś boczne to oculusy-blendy.

Na elewacji wschodniej, otynkowanej jedna oś na parterze, dwie na pierwszym piętrze.

Okna w większości z łukami nadprożnymi, a jedynie wejście od wschodu prosto zakończone.

Gzymsy międzypiętrowe oraz koronacyjny, listwy parapetowe, pilastry od górnej części parteru. Zworniki nad oknami piętra od frontu. Naczółki nad oknami parteru i poddasza na elewacji północnej.

Wartość tego budynku to przede wszystkim cechy historyczne oraz wartość użytkowa pierwotna.

9. Stan zachowania i postulaty dotyczące konserwacji

Ogólnie stan zachowania dobry, zadowolający.

Nie wymaga prac konserwacyjnych.

10. Wykonanie karty (autor, data i podpis)

mgr Edyta A. Marek  
05.03.2023 r.

11. Zatwierdzenie karty (podpis wojewódzkiego konserwatora zabytków)\*

\*Dotyczy zabytków niewpisanych do rejestru zabytków i niewłączonych do wojewódzkiej ewidencji zabytków



<p><b>GEZ</b></p>	<p align="center"><b>KARTA ADRESOWA ZABYTKU NIERUCHOMEGO</b></p>		<p>3. Miejscowość</p>
<p>1. Nazwa</p> <p align="center"><b>DOM</b></p>	<p>2. Czas powstania</p> <p align="center"><b>2 poł. XIX w.</b></p>	<p align="center"><b>SULECHÓW</b></p>	
<p>7. Fotografia z opisem wskazującym orientację w stosunku do sąsiednich terenów lub stron świata albo mapa z zaznaczonym stanowiskiem archeologicznym</p>			<p>4. Adres</p>
<div style="display: flex; justify-content: space-around;">   </div>			<p>Sulechów, ul. Handlowa 10 (dz. nr ewid. 169/10, 161/4)</p>
<p>Dom, widok od N                      Dom, widok od W</p>			<p>5. Przynależność administracyjna</p>
			<p>Województwo <b>LUBUSKIE</b></p> <p>Powiat <b>ZIELONOGÓRSKI</b></p> <p>Gmina <b>SULECHÓW</b></p>
<p>6. Formy ochrony</p>			<p>6. Formy ochrony</p>
<p>6. Formy ochrony</p>			<p><b>Położenie w granicach zespołu urbanistyczno-krajobrazowego miasta Sulechów wpisanego do rejestru zabytków pod nr 58 (decyzja z dn. 07.11.1995r.) i nr 2164 (decyzja z dn. 31.01.1975r.)</b></p>

8. Historia, opis i wartości

Dom postawiony w 2 poł. XIX w. Budynek ma 3 kondygnacje, dach dwuspadowy. Dom murowany z czerwonej cegły.

Lokal posiada 12 okien od frontu, 3 duże i 1 małe na parterze i po 4 na pierwszym i poddaszu. Na N boku jest również 1 małe okienko na drugim piętrze. Stolarka okienna wymieniona.

Obok znajduje się stary nieużywany sklepik, natomiast od tyłu inny dobudowany budynek. Dom ma także 2 gzymsy pośrednie oraz podokienne. Elewacja została otynkowana.

Wartość tego budynku to przede wszystkim cechy historyczne oraz wartość użytkowa pierwotna.

9. Stan zachowania i postulaty dotyczące konserwacji

Ogólnie stan zachowania dobry, zadowolający.

Nie wymaga prac konserwacyjnych.

10. Wykonanie karty (autor, data i podpis)


mgr Edyta A. Marek  
05.10.2022 r.

11. Zatwierdzenie karty (podpis wojewódzkiego konserwatora zabytków)\*

\*Dotyczy zabytków niewpisanych do rejestru zabytków i niewłączonych do wojewódzkiej ewidencji zabytków

<b>GEZ</b>	<b>KARTA ADRESOWA ZABYTKU NIERUCHOMEGO</b>		3. Miejscowość
1. Nazwa <b>DOM</b>	2. Czas powstania <b>ok poł. XIX w.</b>	<b>SULECHÓW</b>	


7. Fotografia z opisem wskazującym orientację w stosunku do sąsiednich terenów lub stron świata albo mapa z zaznaczonym stanowiskiem archeologicznym



Dom, widok od E



Dom, widok od E



4. Adres  
Sulechów, ul. Handlowa 3 (dz. nr ewid. 159/8)

5. Przynależność administracyjna  
Województwo **LUBUSKIE**  
Powiat **ZIELONOGÓRSKI**  
Gmina **SULECHÓW**

6. Formy ochrony  
**Położenie w granicach zespołu urbanistyczno-krajobrazowego miasta Sulechów wpisanego do rejestru zabytków pod nr 58 (decyzja z dn. 07.11.19957r.) i nr 2164 (decyzja z dn. 31.01.1975r.)**

8. Historia, opis i wartości

Dom postawiony ok poł. XIX w.

Murowany, z czerwonej cegły. Dom 3-kondygnacyjny, dach dwuspadowy, mansardowy – tam trzy lukarny, z bawolim okiem w głównym dachu. Stolarka okienna wymieniona.

Od frontu po pięć osi w parterze i na pierwszej kondygnacji. W parterze wejście. W bokach tych elewacji, na parterze i pierwszym piętrze wąskie otwory okienne, trzy z nich zamurowane.

Otwory okienne na parterze i pierwszym piętrze z listwami. Okna z pilastrami, a nad środkowym oknem piętra trójkątny naczółek.

Otynkowany.

Wartość tego budynku to przede wszystkim cechy historyczne oraz wartość użytkowa pierwotna.

9. Stan zachowania i postulaty dotyczące konserwacji

Ogólnie stan zachowania dobry, zadowolający.


Nie wymaga prac konserwacyjnych.

10. Wykonanie karty (autor, data i podpis)

**mgr Edyta A. Marek**  
05.03.2023 r.

11. Zatwierdzenie karty (podpis wojewódzkiego konserwatora zabytków)\*

\*Dotyczy zabytków niewpisanych do rejestru zabytków i niewłączonych do wojewódzkiej ewidencji zabytków

<b>GEZ</b>	<b>KARTA ADRESOWA ZABYTKU NIERUCHOMEGO</b>		3. Miejscowość
1. Nazwa <b>DOM</b>		2. Czas powstania <b>poł. XIX w.</b>	<b>SULECHÓW</b>
7. Fotografia z opisem wskazującym orientację w stosunku do sąsiednich terenów lub stron świata albo mapa z zaznaczonym stanowiskiem archeologicznym		4. Adres	
			
Dom, widok od E		5. Przynależność administracyjna	
		<p>Województwo <b>LUBUSKIE</b></p> <p>Powiat <b>ZIELONOGÓRSKI</b></p> <p>Gmina <b>SULECHÓW</b></p> <p>6. Formy ochrony</p> <p><b>Położenie w granicach zespołu urbanistyczno-krajobrazowego miasta Sulechów wpisanego do rejestru zabytków pod nr 58 (decyzja z dn. 07.11.19957r.) i nr 2164 (decyzja z dn. 31.01.1975r.)</b></p>	
Dom, widok od E			



8. Historia, opis i wartości

Dom postawiony w poł. XIX w.

Murowany, z czerwonej cegły. Dom 3-kondygnacyjny, dach dwuspadowy, mansardowy, z bawolim okiem. Stolarka okienna wymieniona.

Od frontu po trzy osie na każdej kondygnacji. W parterze wejście.

Otwory okienne na parterze i pierwszym piętrze z listwami. Okna na pierwszym piętrze z pilastrami, a nad środkowym trójkątny naczółek.

Boniowanie parteru.

Otynkowany.

Wartość tego budynku to przede wszystkim cechy historyczne oraz wartość użytkowa pierwotna.

9. Stan zachowania i postulaty dotyczące konserwacji

Ogólnie stan zachowania dobry, zadowolający.

Nie wymaga prac konserwacyjnych.

10. Wykonanie karty (autor, data i podpis)

**mgr Edyta A. Marek**  
05.03.2023 r.

11. Zatwierdzenie karty (podpis wojewódzkiego konserwatora zabytków)\*

\*Dotyczy zabytków niewpisanych do rejestru zabytków i niewłączonych do wojewódzkiej ewidencji zabytków